



# Εδώ ζούμε

Natura 2000



LIFE-IP 4 NATURA (LIFE16 IPE/GR/000002)  
ΟΛΟΚΛΗΡΩΜΕΝΕΣ ΔΡΑΣΕΙΣ ΓΙΑ ΤΗΝ ΔΙΑΤΗΡΗΣΗ ΚΑΙ  
ΔΙΑΧΕΙΡΙΣΗ ΤΩΝ ΠΕΡΙΟΧΩΝ ΤΟΥ ΔΙΚΤΥΟΥ NATURA 2000,  
ΤΩΝ ΕΙΔΩΝ, ΤΩΝ ΟΙΚΟΤΟΠΩΝ ΚΑΙ ΤΩΝ ΟΙΚΟΣΥΣΤΗΜΑΤΩΝ  
ΣΤΗΝ ΕΛΛΑΔΑ

ΠΑΡΑΔΟΤΕΟ ΔΡΑΣΗΣ Α.4.3. ΧΑΡΤΟΓΡΑΦΗΣΗ ΚΑΙ ΑΝΑΛΥΣΗ ΕΜΠΛΕΚΟΜΕΝΩΝ  
ΜΕΡΩΝ ΜΕ ΤΙΣ ΠΕΡΙΟΧΕΣ ΤΟΥ ΔΙΚΤΥΟΥ NATURA 2000: ΟΡΙΣΤΙΚΟΠΟΙΗΜΕΝΑ  
ΠΛΕΓΜΑΤΑ ΕΠΙΡΡΟΗΣ/ΕΝΔΙΑΦΕΡΟΝΤΟΣ, WWF ΕΛΛΑΣ, ΜΑΙΟΣ 2019



*Με τη συγχρηματοδότηση του Προγράμματος LIFE  
της Ευρωπαϊκής Ένωσης*

*Με τη συγχρηματοδότηση του Πράσινου Ταμείου*

***Προτεινόμενη βιβλιογραφική αναφορά:***

Καλλιβωκά Ε., Ορφανού Β. (2019). LIFE-IP 4 NATURA: Ολοκληρωμένες δράσεις για τη διατήρηση και διαχείριση των περιοχών του δικτύου Natura 2000, των ειδών, των οικοτόπων, και των οικοσυστημάτων στην Ελλάδα (LIFE16 IPE/GR/000002). Παραδοτέο Δράσης Α.4: Χαρτογράφηση και ανάλυση εμπλεκόμενων μερών με τις περιοχές Natura 2000: Οριστικοποιημένα πλέγματα επιρροής/ενδιαφέροντος. WWF Ελλάς, Αθήνα.

***Suggested citation:***

Kallivoka E., Orfanou V. (2019). LIFE-IP 4 NATURA: Integrated actions for the conservation and management of Natura 2000 sites, species, habitats and ecosystems in Greece (LIFE16 IPE/GR/000002). Deliverable Action A.4: Stakeholder mapping and analysis: Finalized stakeholder grids. WWF Greece, Athens.



LIFE-IP 4 NATURA (LIFE16 IPE/GR/000002): Ολοκληρωμένες δράσεις για τη διατήρηση και διαχείριση των περιοχών του δικτύου Natura 2000, των ειδών, των οικοτόπων και των οικοσυστημάτων στην Ελλάδα

## ΠΕΡΙΕΧΟΜΕΝΑ

1	ΕΙΣΑΓΩΓΗ .....	1
1.1	Το έργο LIFE-IP 4 NATURA .....	1
1.2	Δράση Α.4: Χαρτογράφηση και ανάλυση των εμπλεκόμενων μερών .....	2
1.3	Στόχος Παραδοτέου «Οριστικοποιημένα Πλέγματα Επιρροής/ενδιαφέροντος» .....	3
2	ΜΕΘΟΔΟΛΟΓΙΑ.....	4
2.1	Υπο-Δράση Α.4.2 Εντοπισμός εμπλεκόμενων μερών .....	5
2.1.1	Καθορισμός κριτηρίων εντοπισμού εμπλεκόμενων μερών .....	5
2.1.2	Επισκόπηση δευτερογενών δεδομένων.....	5
2.1.3	Προσωπικές συνεντεύξεις.....	6
2.2	Υπο-Δράση Α.4.3 Χαρτογράφηση και ανάλυση εμπλεκόμενων μερών .....	6
2.2.1	Στόχος ομάδων συζήτησης .....	6
2.2.2	Σύνθεση ομάδων συζήτησης.....	7
2.2.3	Επιλογή περιοχών για την υλοποίηση των ομάδων συζήτησης.....	7
2.2.4	Υλοποίηση ομάδων συζήτησης.....	9
2.3	Ανάλυση επιρροής/ενδιαφέροντος των εμπλεκόμενων μερών .....	11
2.3.1	Αξιολόγηση επιρροής/ενδιαφέροντος των εμπλεκόμενων μερών.....	11
2.3.2	Χωρική κλίμακα ανάλυσης.....	13
3	ΑΠΟΤΕΛΕΣΜΑΤΑ.....	14
3.1	Πίνακας αξιολόγησης και πλέγματα επιρροής/ενδιαφέροντος ανά περιφέρεια.....	15
3.2	Πίνακας αξιολόγησης και πλέγματα επιρροής/ενδιαφέροντος ανά περιοχή ενδιαφέροντος .....	26
3.3	Πίνακας αξιολόγησης και πλέγμα επιρροής/ενδιαφέροντος σε εθνικό επίπεδο .....	37

## ΠΙΝΑΚΕΣ

Πίνακας 2-1.	Περιοχές ενδιαφέροντος για ομάδες συζήτησης, ανά διοικητική ενότητα .....	8
Πίνακας 2-2.	Ομάδες συζήτησης και αριθμός συμμετεχόντων .....	10
Πίνακας 3-1.	Αξιολόγηση της επιρροής και του ενδιαφέροντος των εμπλεκόμενων μερών ανά περιφέρεια (ΕΝΔ: Ενδιαφέρον, ΕΠΙΠ: Επιρροή) .....	15
Πίνακας 3-2.	Αξιολόγηση της επιρροής και του ενδιαφέροντος των εμπλεκόμενων μερών ανά περιοχή ενδιαφέροντος (ΕΝΔ: Ενδιαφέρον, ΕΠΙΠ: Επιρροή).....	26





LIFE-IP 4 NATURA (LIFE16 IPE/GR/000002): Ολοκληρωμένες δράσεις για τη διατήρηση και διαχείριση των περιοχών του δικτύου Natura 2000, των ειδών, των οικοτόπων και των οικοσυστημάτων στην Ελλάδα

Πίνακας 3-3. Αξιολόγηση της επιρροής και του ενδιαφέροντος των εμπλεκόμενων μερών σε εθνικό επίπεδο (ΕΝΔ: Ενδιαφέρον, ΕΠΙΡ: Επιρροή) .....37

## ΕΙΚΟΝΕΣ

Εικόνα 3-1. Πλέγμα επιρροής/ενδιαφέροντος εμπλεκόμενων μερών στην Περιφέρεια Κρήτης .....	21
Εικόνα 3-2. Πλέγμα επιρροής/ενδιαφέροντος εμπλεκόμενων μερών στην Περιφέρεια Ανατολικής Μακεδονίας και Θράκης .....	22
Εικόνα 3-3. Πλέγμα επιρροής/ενδιαφέροντος εμπλεκόμενων μερών στην Περιφέρεια Δυτικής Μακεδονίας .....	23
Εικόνα 3-4. Πλέγμα επιρροής/ενδιαφέροντος εμπλεκόμενων μερών στην Περιφέρεια Ηπείρου .....	24
Εικόνα 3-5. Πλέγμα επιρροής/ενδιαφέροντος εμπλεκόμενων μερών στην Περιφέρεια Αττικής .....	25
Εικόνα 3-6. Πλέγμα επιρροής/ενδιαφέροντος των εμπλεκόμενων μερών στην περιοχή ενδιαφέροντος: Οροπέδιο Λασιθίου .....	31
Εικόνα 3-7. Πλέγμα επιρροής/ενδιαφέροντος των εμπλεκόμενων μερών στην περιοχή ενδιαφέροντος: Ορεινός Έβρος & Κοιλιάδα Δερείου, Δάσος Δαδιάς, Βουνά Έβρου .....	32
Εικόνα 3-8. Πλέγμα επιρροής/ενδιαφέροντος των εμπλεκόμενων μερών στην περιοχή ενδιαφέροντος: Λίμνες και Λιμνοθάλασσες της Θράκης, και Λίμνη Βιστωνίδα – Ισμαρίδα και Αλυκή Πτελέα ...	33
Εικόνα 3-9. Πλέγμα επιρροής /ενδιαφέροντος των εμπλεκόμενων μερών στην περιοχή ενδιαφέροντος: Λίμνες Δυτικής Μακεδονίας (Χειμαδίτιδα, Ζάζαρη, Πετρών, Βεγορίτιδα) .....	34
Εικόνα 3-10. Πλέγμα επιρροής /ενδιαφέροντος των εμπλεκόμενων μερών στην περιοχή ενδιαφέροντος: Εθνικός Δρυμός Βίκου – Αώου & όρος, Κεντρικό Ζαγόρι .....	35
Εικόνα 3-11. Πλέγμα επιρροής/ενδιαφέροντος των εμπλεκόμενων μερών στην περιοχή ενδιαφέροντος: Νότιος Ευβοϊκός Κόλπος .....	36
Εικόνα 3-12. Πλέγμα επιρροής/ενδιαφέροντος των εμπλεκόμενων μερών σε εθνικό επίπεδο .....	39





LIFE-IP 4 NATURA (LIFE16 IPE/GR/000002): Ολοκληρωμένες δράσεις για τη διατήρηση και διαχείριση των περιοχών του δικτύου Natura 2000, των ειδών, των οικοτόπων και των οικοσυστημάτων στην Ελλάδα

## 1 ΕΙΣΑΓΩΓΗ

### 1.1 ΤΟ ΕΡΓΟ LIFE-IP 4 NATURA

Το LIFE-IP 4 NATURA είναι το πρώτο ολοκληρωμένο έργο LIFE (LIFE Integrated Project – LIFE-IP) που εγκρίνεται για την Ελλάδα και, παράλληλα, το μεγαλύτερο σε διάρκεια και χρηματοδότηση πρόγραμμα για τη φύση, που έχει λάβει ποτέ η χώρα. Για πρώτη φορά, με πρωτοβουλία του Υπουργείου Περιβάλλοντος και Ενέργειας, ενσωματώνονται συνεκτικά, σε ένα ενιαίο πρόγραμμα, δράσεις οι οποίες καλύπτουν όλο το εύρος των παραμέτρων που σχετίζονται με την προστασία της φύσης: πολιτική, οικονομία, κοινωνία, επιστημονική γνώση.

Το έργο LIFE-IP 4 NATURA φιλοδοξεί να ενισχύσει συνολικά την προστασία του φυσικού περιβάλλοντος στην Ελλάδα και τη συμμόρφωση της χώρας με την ευρωπαϊκή νομοθεσία για τη φύση. Αποτελεί την πρώτη ολοκληρωμένη και συντονισμένη πρωτοβουλία για την υλοποίηση του Πλαισίου Δράσεων Προτεραιότητας της χώρας για το δίκτυο Natura 2000 σε εθνικό, περιφερειακό και τοπικό επίπεδο.

Συγκεκριμένα το έργο αποσκοπεί:

- στη βελτίωση της κατάστασης διατήρησης προστατευόμενων ειδών και οικοτόπων,
- στην ολοκληρωμένη διαχείριση του δικτύου Natura 2000,
- στην ενδυνάμωση των αρχών και υπηρεσιών που είναι αρμόδιοι για την εφαρμογή της νομοθεσίας για τη φύση,
- στην ενεργό συμμετοχή των εμπλεκόμενων φορέων στη διατήρηση και διαχείριση των περιοχών Natura 2000,
- στην ευρεία ενημέρωση του ελληνικού κοινού αναφορικά με το δίκτυο Natura 2000 και τη σημασία του και στην ενεργή συμμετοχή των πολιτών και την υιοθέτηση νοοτροπιών και συμπεριφορών θετικών απέναντι στις περιοχές Natura 2000,
- στην κινητοποίηση συμπληρωματικών χρηματοδοτήσεων για την επίτευξη των στόχων των οδηγιών για τη φύση στην Ελλάδα.

Το έργο συντονίζει το Υπουργείο Περιβάλλοντος και Ενέργειας, και σε αυτό συμμετέχουν εννέα ακόμα εταίροι: το Πανεπιστήμιο Πατρών, το Δημοκρίτειο Πανεπιστήμιο Θράκης, το WWF Ελλάς, η Ελληνική Ορνιθολογική Εταιρεία, η Περιφέρεια Κρήτης, η Περιφέρεια Αν. Μακεδονίας & Θράκης, η Περιφέρεια Αττικής, η Αποκεντρωμένη Διοίκηση Ηπείρου – Δυτικής Μακεδονίας και το Πράσινο Ταμείο. Το έργο συγχρηματοδοτείται από την Ευρωπαϊκή Επιτροπή και το Πράσινο Ταμείο.





LIFE-IP 4 NATURA (LIFE16 IPE/GR/000002): Ολοκληρωμένες δράσεις για τη διατήρηση και διαχείριση των περιοχών του δικτύου Natura 2000, των ειδών, των οικοτόπων και των οικοσυστημάτων στην Ελλάδα

## 1.2 ΔΡΑΣΗ Α.4: ΧΑΡΤΟΓΡΑΦΗΣΗ ΚΑΙ ΑΝΑΛΥΣΗ ΤΩΝ ΕΜΠΛΕΚΟΜΕΝΩΝ ΜΕΡΩΝ

Στο πλαίσιο του έργου LIFE-IP 4 NATURA, το WWF Ελλάς υλοποιεί λεπτομερή χαρτογράφηση των εμπλεκόμενων αρμόδιων υπηρεσιών, παραγωγικών φορέων, και κοινωνικών εταίρων που δραστηριοποιούνται στις περιοχές Natura 2000 (Δράση Α.4).

Σκοπός της δράσης αυτής είναι η αναγνώριση, χαρτογράφηση και ανάλυση των φορέων που με το ρόλο, τις αρμοδιότητες ή τις δραστηριότητες τους δύνανται να επηρεάσουν την επιτυχημένη εφαρμογή των οδηγιών για τη φύση στις περιοχές του δικτύου Natura 2000 ή να επηρεαστούν από την εφαρμογή των οδηγιών αυτών.

Τελικός στόχος της Δράσης Α.4 είναι να καταγράψει και να αναλύσει με συστηματικό τρόπο τις διαφορετικές ομάδες εμπλεκόμενων που εντοπίζονται στις περιοχές του δικτύου Natura 2000, τις απόψεις και τις θέσεις τους, τις πιθανές συνέργειες, καθώς και τις συγκρούσεις που υπάρχουν μεταξύ τους, σε σχέση με τη διαχείριση και παρακολούθηση των περιοχών αυτών.

Η Δράση Α.4 πραγματοποιείται κατά προτεραιότητα στα γεωγραφικά όρια των περιφερειών Κρήτης, Αττικής, Ανατολικής Μακεδονίας και Θράκης και της Αποκεντρωμένης Διοίκησης Ηπείρου – Δυτικής Μακεδονίας -οι οποίες συμμετέχουν ως εταίροι στο έργο- και στις περιοχές του δικτύου Natura 2000 που αυτές περιλαμβάνουν.

Τα αποτελέσματα της δράσης θα αξιοποιηθούν κατά κύριο λόγο για τον σχεδιασμό του προγράμματος κατάρτισης (Δράση C.5) και των δράσεων επικοινωνίας (Δράση E.1), αλλά θα συμβάλουν και συνολικά σε όλες τις δράσεις του έργου LIFE-IP 4 NATURA.

Πιο ειδικά, τα αποτελέσματα της Δράσης Α.4 «Χαρτογράφηση και ανάλυση των εμπλεκόμενων» αναμένεται να συμβάλουν στους παρακάτω στόχους:

- Στον εντοπισμό όλων των ομάδων που εμπλέκονται με τη διατήρηση, προστασία και διαχείριση των περιοχών Natura 2000.
- Στον εντοπισμό των κρίσιμων ομάδων που εμπλέκονται στη διατήρηση και στην προστασία των περιοχών, των αναγκών κατάρτισής τους, και του κατάλληλου τρόπου προσέγγισης της κάθε ομάδας. Η γνώση αυτή θα αξιοποιηθεί και κατά τον σχεδιασμό του προγράμματος κατάρτισης της Δράσης C.5, που στοχεύει στην ενδυνάμωση του ανθρώπινου δυναμικού που εμπλέκεται με τις περιοχές Natura 2000.

Αναλυτικότερα, η Δράση Α.4 περιλαμβάνει τις ακόλουθες Υπο-Δράσεις:





LIFE-IP 4 NATURA (LIFE16 IPE/GR/000002): Ολοκληρωμένες δράσεις για τη διατήρηση και διαχείριση των περιοχών του δικτύου Natura 2000, των ειδών, των οικοτόπων και των οικοσυστημάτων στην Ελλάδα

- Υπο-Δράση A.4.1: Επιλογή και σχεδιασμός της μεθοδολογίας για τη χαρτογράφηση των εμπλεκόμενων μερών
- Υπο-Δράση A.4.2: Εντοπισμός/Αναγνώριση των εμπλεκόμενων μερών
- Υπο-Δράση A.4.3: Χαρτογράφηση και ανάλυση των εμπλεκόμενων μερών
- Υπο-Δράση A.4.4: Δημιουργία Οδηγού για τη χαρτογράφηση και ανάλυση των εμπλεκόμενων μερών σε περιοχές Natura 2000 στην Ελλάδα.

### 1.3 ΣΤΟΧΟΣ ΠΑΡΑΔΟΤΕΟΥ «ΟΡΙΣΤΙΚΟΠΟΙΜΕΝΑ ΠΛΕΓΜΑΤΑ ΕΠΙΡΡΟΗΣ/ΕΝΔΙΑΦΕΡΟΝΤΟΣ»

Το παρόν παραδοτέο αποτελεί μέρος της Υπο-Δράσης A.4.3 και, σε αυτό το πλαίσιο, συμβάλει στην χαρτογράφηση και ανάλυση των εμπλεκόμενων μερών που σχετίζονται με τις περιοχές Natura 2000 στην Ελλάδα. Σύμφωνα με την Πρόταση έργου, το παραδοτέο αυτό αφορά την παρουσίαση Πλεγμάτων επιρροής/ενδιαφέροντος στο πλαίσιο της ανάλυσης των εμπλεκόμενων μερών που εντοπίστηκαν κατά την Υπο-Δράση A.4.2.

Στόχος, λοιπόν, του παραδοτέου είναι η αξιολόγηση των εμπλεκόμενων μερών που εντοπίστηκαν κατά την Υπο-Δράση A.4.2, ως προς την επιρροή (influence) και το ενδιαφέρον (interest/stake) τους σχετικά με την εφαρμογή των οδηγιών για τη φύση, καθώς και η απεικόνιση της αξιολόγησης αυτής σε πλέγματα επιρροής/ενδιαφέροντος.

Σημειώνεται ότι η αναλυτική εργασία που περιλαμβάνεται στο παρόν έγγραφο αποτελεί εφαρμογή ενός μόνο από τα εργαλεία χαρτογράφησης και ανάλυσης εμπλεκόμενων μερών που έχουν εντοπιστεί στη σχετική βιβλιογραφία. Συνεπώς, αφορά ένα μικρό μέρος της συνολικής χαρτογράφησης και ανάλυσης των εμπλεκόμενων μερών, η οποία θα παρουσιαστεί ολοκληρωμένη στο επόμενο παραδοτέο της Δράσης A.4 με τίτλο Έκθεση για τη χαρτογράφηση και ανάλυση των ενδιαφερόμενων μερών (Ιούλιος 2019).







## 2 ΜΕΘΟΔΟΛΟΓΙΑ

Το παρόν παραδοτέο αξιοποιεί τα δεδομένα και τις πληροφορίες που συλλέχθηκαν κατά την υλοποίηση των Υπο-Δράσεων Α.4.2 και Α.4.3. Στις ακόλουθες ενότητες παρουσιάζεται η μεθοδολογία για τον εντοπισμό και τη χαρτογράφηση των εμπλεκομένων μερών, καθώς και η ανάλυση που πραγματοποιείται για τους σκοπούς της παρούσας έκθεσης.

Κατά την υλοποίηση της Δράσης Α.4.2 έγινε, αρχικά, συστηματική και αναλυτική βιβλιογραφική έρευνα για τον εντοπισμό επίσημων κατευθυντήριων οδηγιών, προτύπων, και βέλτιστων πρακτικών για τον σχεδιασμό της κατάλληλης μεθοδολογίας εντοπισμού, χαρτογράφησης και ανάλυσης εμπλεκομένων μερών.

Ως εμπλεκόμενα μέρη ορίζονται «άτομα, ομάδες, κοινότητες ή οργανισμοί οι οποίοι εδραιώνουν ένα ενδιαφέρον (interest/stake) στους φυσικούς πόρους της περιοχής υλοποίησης ενός έργου, και/ή ενδέχεται να επηρεαστούν είτε θετικά είτε αρνητικά από την υλοποίηση των δραστηριοτήτων του έργου, και έχουν κάτι να κερδίσουν ή να χάσουν αν οι συνθήκες αλλάξουν ή μείνουν οι ίδιες»<sup>1</sup>.

Η χαρτογράφηση και ανάλυση των εμπλεκομένων μπορεί να οριστεί ως μια μεθοδολογία προκειμένου να μελετηθεί ένα σύστημα και οι επιπτώσεις από τις αλλαγές αυτού του συστήματος, μέσω του εντοπισμού των βασικών εμπλεκομένων και της ανάλυσης του ενδιαφέροντός τους<sup>2</sup>.

Στην περίπτωση του παρόντος έργου, πραγματοποιείται χαρτογράφηση και ανάλυση των εμπλεκομένων που σχετίζονται με τις περιοχές του δικτύου Natura 2000. Συνεπώς, οι πιθανές επιπτώσεις και αλλαγές καθορίζονται από την εφαρμογή των οδηγιών για τη φύση, και συγκεκριμένα από την εφαρμογή του άρθρου 6 της οδηγίας 92/43/ΕΟΚ, το οποίο παρέχει το πλαίσιο για τη διατήρηση και την προστασία των τόπων του δικτύου Natura 2000, και περιλαμβάνει προδραστικές, προληπτικές και διαδικαστικές απαιτήσεις<sup>3</sup>.

<sup>1</sup> Sourcebook for WWF Standards, Cross-cutting Tool Stakeholder Analysis, October 2005.

<sup>2</sup> Grimble R. (1998) Stakeholder methodologies in natural resource management. Socio-economic Methodologies. Best Practice Guidelines. Chatham, UK: Natural Resources Institute.

<sup>3</sup> «Διαχείριση των τόπων του δικτύου Natura 2000 Οι διατάξεις του άρθρου 6 της οδηγίας 92/43/ΕΟΚ για τους οικοτόπους», Ανακοίνωση Ευρωπαϊκής Επιτροπής, Βρυξέλλες, 21.11.2018, C(2018)7621final







## 2.1 ΥΠΟ-ΔΡΑΣΗ Α.4.2 ΕΝΤΟΠΙΣΜΟΣ ΕΜΠΛΕΚΟΜΕΝΩΝ ΜΕΡΩΝ

### 2.1.1 ΚΑΘΟΡΙΣΜΟΣ ΚΡΙΤΗΡΙΩΝ ΕΝΤΟΠΙΣΜΟΥ ΕΜΠΛΕΚΟΜΕΝΩΝ ΜΕΡΩΝ

Προκειμένου να εντοπίσουμε τους εμπλεκόμενους, οι οποίοι έχουν ενδιαφέρον (interest/stake) στους φυσικούς πόρους της περιοχής υλοποίησης του έργου, ή/και τους εμπλεκόμενους των οποίων το ενδιαφέρον δύναται να επηρεαστεί θετικά ή αρνητικά από πιθανές αλλαγές στη διαχείριση των περιοχών Natura 2000, λάβαμε υπόψη μας το ερμηνευτικό έγγραφο καθοδήγησης σχετικά με τις διατάξεις του άρθρου 6 της οδηγίας για τους οικοτόπους, της Ευρωπαϊκής Επιτροπής<sup>4</sup>.

Λαμβάνοντας υπόψη τα παραπάνω, ως εμπλεκόμενα μέρη με τις περιοχές Natura 2000 θεωρούνται όσοι πληρούν κάποιο από τα παρακάτω κριτήρια:

- Έχουν ρόλο στον σχεδιασμό, υιοθέτηση, εφαρμογή και υλοποίηση διαχειριστικών μέτρων, έργων και δράσεων
- Έχουν αρμοδιότητα στην επόπτευση και φύλαξη καθώς και την επιβολή του νομικού πλαισίου σε περίπτωση παραβάσεων
- Έχουν αρμοδιότητα στην αδειοδότηση νέων δραστηριοτήτων στις περιοχές Natura 2000
- Ασκούν υφιστάμενες δραστηριότητες εντός των περιοχών Natura 2000, είτε αυτές είναι παραγωγικές και συνδέονται με οικονομικό ενδιαφέρον, είτε είναι μη παραγωγικές όπως είναι δραστηριότητες αναψυχής ή πολιτιστικές δραστηριότητες, οι οποίες δύναται να επηρεαστούν από την εφαρμογή και υλοποίηση διαχειριστικών μέτρων έργων και δράσεων

Για την καταγραφή των εμπλεκόμενων χρησιμοποιήθηκαν προοδευτικά μια σειρά μέθοδοι.

### 2.1.2 ΕΠΙΣΚΟΠΗΣΗ ΔΕΥΤΕΡΟΓΕΝΩΝ ΔΕΔΟΜΕΝΩΝ

Αρχικά, πραγματοποιήθηκε εκτεταμένη και αναλυτική επισκόπηση των δημόσια διαθέσιμων δεδομένων σε πηγές όπως οι διαδικτυακές σελίδες των Υπουργείων, Περιφερειών και Αποκεντρωμένων Διοικήσεων, εφαρμόζοντας τα άνω κριτήρια.

Για κάθε ομάδα εμπλεκόμενων λήφθηκε υπόψη η χωρική διάσταση των περιοχών Natura 2000 καθώς και τα γενικά χαρακτηριστικά τους (χρήσεις γης, δραστηριότητες, διοικητικά όρια κτλ.). Επιπλέον, λήφθηκαν υπόψη οι αρμοδιότητες των υπηρεσιών μέσω επισκόπησης της σχετικής κείμενης νομοθεσίας. Από τη διαθέσιμη δημοσιευμένη βιβλιογραφία για τις ελληνικές περιοχές Natura 2000, καθώς και από την επισκόπηση άλλων ευρωπαϊκών προγραμμάτων, έγινε η συμπλήρωση και η

<sup>4</sup> «Διαχείριση των τόπων του δικτύου Natura 2000 Οι διατάξεις του άρθρου 6 της οδηγίας 92/43/ΕΟΚ για τους οικοτόπους», Ανακοίνωση Ευρωπαϊκής Επιτροπής, Βρυξέλλες, 21.11.2018, C(2018)7621final.





LIFE-IP 4 NATURA (LIFE16 IPE/GR/000002): Ολοκληρωμένες δράσεις για τη διατήρηση και διαχείριση των περιοχών του δικτύου Natura 2000, των ειδών, των οικοτόπων και των οικοσυστημάτων στην Ελλάδα

επιβεβαίωση των ομάδων. Τέλος, συμπληρώθηκαν οι εμπλεκόμενες κοινωνικο-οικονομικές ομάδες που δραστηριοποιούνται σε εθνική κλίμακα.

Από τη διαδικασία αυτή προέκυψε η Προκαταρκτική Λίστα Εμπλεκόμενων Μερών για τις περιοχές του δικτύου Natura 2000 και η κατηγοριοποίησή τους (Παραδοτέο Δράσης Α.4.2). Η αναθεώρηση, διόρθωση, και συμπλήρωση της λίστας αυτής συνεχίζεται καθ' όλη τη διάρκεια της Δράσης.

### 2.1.3 ΠΡΟΣΩΠΙΚΕΣ ΣΥΝΕΝΤΕΥΞΕΙΣ

Στη συνέχεια, προκειμένου ο κατάλογος των εμπλεκόμενων μερών να συμπληρωθεί με φορείς/υπηρεσίες/ομάδες που δεν είχαν εντοπιστεί, πραγματοποιήθηκαν επισκέψεις στις τέσσερις διοικητικές ενότητες που συμμετέχουν ως εταίροι στο έργο, όπου η ομάδα έργου διεξήγαγε ημι-δομημένες προσωπικές συνεντεύξεις με άτομα-κλειδιά που έχουν μακροχρόνια δραστηριοποίηση στις αντίστοιχες περιοχές. Τα άτομα αυτά, έχοντας βαθύτερη γνώση των θεμάτων και των δυναμικών των αντίστοιχων περιοχών, ήταν σε θέση να κατευθύνουν την ομάδα έργου στην πληρέστερη καταγραφή των τοπικών εμπλεκόμενων μερών, καθώς και να υποδείξουν τους κρίσιμα εμπλεκόμενους σύμφωνα με τα ιδιαίτερα χαρακτηριστικά κάθε τόπου. Μέσω αυτής της μεθόδου η αρχική λίστα καταγραφής διορθώθηκε, διευρύνθηκε και έγινε πιο αναλυτική σε περιφερειακό και τοπικό επίπεδο.

## 2.2 ΥΠΟ-ΔΡΑΣΗ Α.4.3 ΧΑΡΤΟΓΡΑΦΗΣΗ ΚΑΙ ΑΝΑΛΥΣΗ ΕΜΠΛΕΚΟΜΕΝΩΝ ΜΕΡΩΝ

Η Υπο-Δράση Α.4.3 στοχεύει στην καταγραφή και ανάλυση των απόψεων και των θέσεων των ενδιαφερόμενων μερών μέσω της διεξαγωγής ομάδων συζήτησης (focus groups).

### 2.2.1 ΣΤΟΧΟΣ ΟΜΑΔΩΝ ΣΥΖΗΤΗΣΗΣ

Ο στόχος των ομάδων συζήτησης (ή ομάδων εστίασης) είναι να διερευνηθούν και να καταγραφούν πληροφορίες καθώς και οι απόψεις των εμπλεκόμενων για τα θέματα που περιγράφονται ακολούθως:

- Επίπεδο γνώσης για τις περιοχές Natura 2000.
- Στάση απέναντι στις περιοχές Natura 2000, στην προστασία της φύσης και της βιοποικιλότητας (αντιλήψεις, απόψεις, τοποθετήσεις, αντιλήψεις για τις κοινωνικές επιπτώσεις των περιοχών) των διαφορετικών ομάδων εμπλεκόμενων που συμμετέχουν στις ομάδες συζήτησης και κατά πόσο αυτές διαφοροποιούνται ανά ομάδα.
- Καταγραφή των εμπλεκόμενων ομάδων με τις περιοχές Natura 2000 (ποιοι εμπλέκονται, με ποιόν τρόπο, ποιες είναι οι σχέσεις μεταξύ των εμπλεκόμενων).
- Αξιολόγηση της κρισιμότητας των εμπλεκόμενων ομάδων μέσω της καταγραφής του ενδιαφέροντος και της επιρροής κάθε ομάδας.





- Καταγραφή των σχέσεων μεταξύ των ομάδων των εμπλεκομένων.
- Πρακτικές των συμμετεχόντων που πιθανώς να επηρεάζουν τη διαχείριση και τη διατήρηση της βιοποικιλότητας και ευρύτερα την επιτυχημένη εφαρμογή των οδηγιών για τη φύση στις περιοχές του δικτύου Natura 2000.
- Ανάγκες κατάρτισης.

### 2.2.2 ΣΥΝΘΕΣΗ ΟΜΑΔΩΝ ΣΥΖΗΤΗΣΗΣ

Οι ομάδες συζήτησης διαμορφώθηκαν με βάση τις κατηγορίες ενδιαφερομένων μερών που προέκυψαν από τη Δράση Α.4.2. Ειδικότερα, κάθε ομάδα συζήτησης περιλαμβάνει μικρό αριθμό συμμετεχόντων (περίπου 10-15 άτομα) από την ίδια κατηγορία ενδιαφερόμενων (δηλ. εθνικές ή περιφερειακές ή τοπικές αρχές, ή εκπρόσωποι μιας υποκατηγορίας τελικών χρηστών ή του ιδιωτικού τομέα, ή μέλη της κοινωνίας των πολιτών). Επιλέχθηκε η διοργάνωση ομοιογενών ομάδων για να προσφερθεί στους συμμετέχοντες ένα ουδέτερο πολιτικά περιβάλλον, με στόχο να εξασφαλιστούν ειλικρινείς και ουσιαστικές απαντήσεις.

### 2.2.3 ΕΠΙΛΟΓΗ ΠΕΡΙΟΧΩΝ ΓΙΑ ΤΗΝ ΥΛΟΠΟΙΗΣΗ ΤΩΝ ΟΜΑΔΩΝ ΣΥΖΗΤΗΣΗΣ

Ομάδες συζήτησης σχεδιάστηκαν και πραγματοποιήθηκαν σε όλες τις χωρικές ενότητες που συμμετέχουν ως εταίροι στο έργο LIFE-IP 4 NATURA (Περιφέρειες Κρήτης, Ανατολικής Μακεδονίας και Θράκης, Αττικής και Αποκεντρωμένη Διοίκηση Ηπείρου – Δυτικής Μακεδονίας).

Στις ως άνω διοικητικές ενότητες περιλαμβάνονται συνολικά 153 περιοχές του Δικτύου Natura 2000. Οι συζητήσεις με τις κεντρικές υπηρεσίες και τις ΜΚΟ που δραστηριοποιούνται σε εθνικό επίπεδο, αφορούν το σύνολο των περιοχών αυτών. Ωστόσο, οι συζητήσεις με περιφερειακές υπηρεσίες και τοπικούς φορείς επικεντρώνονται σε μικρότερη χωρική κλίμακα και σε έναν περιορισμένο αριθμό περιοχών Natura 2000 που περιλαμβάνονται στην αντίστοιχη περιοχή αρμοδιότητα ή δραστηριότητάς τους, με στόχο την αναλυτικότερη καταγραφή των γνώσεων και απόψεων των άμεσα εμπλεκομένων ομάδων σε τοπικό επίπεδο.

Επιπλέον, οι απαντήσεις των εμπλεκομένων μερών εξετάζονται συγκριτικά σε τοποθεσίες του δικτύου Natura 2000 όπου έχει λειτουργήσει Φορέας Διαχείρισης και σε τοποθεσίες όπου δεν υπήρχε μέχρι πρόσφατα<sup>5</sup>. Στόχος είναι να διερευνηθεί εάν προκύπτουν διαφορετικές απαντήσεις από εμπλεκόμενους που μπορεί να είναι πιο εξοικειωμένοι με τη διαχείριση του δικτύου Natura 2000, λόγω

<sup>5</sup> Με τον ν.4519/2018 (ΦΕΚ Α'/25/20.02.2018) διευρύνθηκαν οι περιοχές αρμοδιότητας των 28 υφιστάμενων ΦΔΠΠ και συστάθηκαν οχτώ νέοι, αναλαμβάνοντας συνολικά τη διοίκηση και διαχείριση των περιοχών Natura 2000 της χώρας (99,78%, δηλ. 445 από τις 446 περιοχές του δικτύου Natura 2000, με εξαίρεση τη Χερσόνησο του Άθω).





LIFE-IP 4 NATURA (LIFE16 IPE/GR/000002): Ολοκληρωμένες δράσεις για τη διατήρηση και διαχείριση των περιοχών του δικτύου Natura 2000, των ειδών, των οικοτόπων και των οικοσυστημάτων στην Ελλάδα

της παρουσίας ενός Φορέα Διαχείρισης, και εκείνων για τους οποίους οι έννοιες αυτές μπορεί να είναι σχετικά καινοφανείς.

Οι περιοχές ενδιαφέροντος όπου πραγματοποιήθηκαν οι ομαδικές συζητήσεις επιλέχθηκαν με βάση τις περιοχές προτεραιότητας που έχουν δηλώσει οι εταίροι στην πρόταση του έργου LIFE-IP 4 NATURA, αλλά και σύμφωνα με τα αποτελέσματα της Δράσης Α.4.2 (Πίνακας 2-1).

Πίνακας 2-1. Περιοχές ενδιαφέροντος για ομάδες συζήτησης, ανά διοικητική ενότητα

Διοικητικές Ενότητες	Περιοχές Ενδιαφέροντος				
Περιφέρεια Κρήτης (CRETE)	Λευκά Όρη & Εθνικός Δρυμός Σαμαριάς (SCI GR4340008 & SPA GR4340014)*	Θαλάσσια περιοχή Δυτικής και Νοτιοδυτικής Κρήτης (SCI GR4340024)	Όρος Ψηλορείτης και Όρος Ίδη (SCI GR4330005 & SPA GR4330009)	Οροπέδιο Λασιθίου (SCI GR4320002 & SPA GR4320010)	
Περιφέρεια Ανατ. Μακεδονίας & Θράκης (REMTH)	Ορεινός Έβρος & Κοιλιάδα Δερείου, Δάσος Δαδιάς, Βουνά Έβρου & Νότιο Δασικό Σύμπλεγμα Έβρου (SPA GR1110010, SCI GR1110005*, SPA GR1110002*, & SPA GR1110009)	Λίμνες Βιστωνίδα, Ισμαρίδα, γειτονικές λιμνοθάλασσες και παράκτια ζώνη (SCI GR1130009 & SPA GR1130010)*	Δέλτα Νέστου (SCI GR1150010 & SPA GR1150001)*	Όρος Φαλακρό (SCI GR1140004 & SPA GR1140009)	Θαλάσσια περιοχή Καβάλας – Θάσου (SCI & SPA GR1150014)
Περιφέρεια Αττικής (RoA)	Εθνικό Πάρκο Σχινιά-Μαραθώνα & Υγρότοπος Σχινιά (SCI GR3000003 & SPA GR3000016)*	Σούνιο, Λεγριανά, Νησίδα Πατρόκλου και παράκτια θαλάσσια ζώνη (SCI GR3000005, SPA GR3000014)	Θαλάσσια περιοχή Νότιου Ευβοϊκού Κόλπου (SPA GR2420016)		
ΑΠΔ Ηπείρου – Δυτικής Μακεδονίας (APDHP-DM)	Όρος Βόρας (SPA GR1240008)	Λίμνες Δυτικής Μακεδονίας (Χειμαδίτιδα, Ζάζαρη, Πετρών, Βεγορίτιδα) (SCI GR1340005, SCI GR1340004, SPA GR1340008, & SPA GR1340007)	Εθνικός Δρυμός Βίκου – Αώου & όρος Τύμφη (SCI GR2130001 & SPA GR2130009)*	Κεντρικό Ζαγόρι (SCI GR2130004 & SPA GR2130011)*	Εκβολές (Δέλτα) & Υγρότοπος Καλαμά (SCI GR2120001 & SPA GR2120005)*

\*Περιοχή που υπαγόταν σε ΦΔΠΠ προ του ν.4519/2018 (ΦΕΚ Α΄/25/20.02.2018)





LIFE-IP 4 NATURA (LIFE16 IPE/GR/000002): Ολοκληρωμένες δράσεις για τη διατήρηση και διαχείριση των περιοχών του δικτύου Natura 2000, των ειδών, των οικοτόπων και των οικοσυστημάτων στην Ελλάδα

Ειδικότερα, σε κάθε διοικητική ενότητα επιλέχθηκαν από δύο έως τέσσερις περιοχές ενδιαφέροντος. Οι περιοχές αυτές δεν περιορίζονται σε επίπεδο μοναδικής περιοχής Natura 2000. Σε πολλές περιπτώσεις περιλαμβάνουν αρκετές περιοχές Natura 2000, οι οποίες μπορεί να είναι γειτονικές ή να επικαλύπτονται, αλλά αποτελούν μια γεωγραφική ή λειτουργική ενότητα προστατευόμενων περιοχών στην ίδια ευρύτερη διοικητική ενότητα.

#### 2.2.4 ΥΛΟΠΟΙΗΣΗ ΟΜΑΔΩΝ ΣΥΖΗΤΗΣΗΣ

Η δράση σχεδιάστηκε και υλοποιήθηκε σύμφωνα με το «Σχέδιο δράσης για την διεξαγωγή ομάδων συζήτησης στο πλαίσιο της Υπο-Δράσης Α.4.3: Χαρτογράφηση και ανάλυση εμπλεκομένων με τις περιοχές Natura 2000», που καταρτίστηκε από την ομάδα έργου του WWF Ελλάς.

Το Σχέδιο Δράσης παρουσιάζει τους στόχους της Υπο-Δράσης Α.4.3, και τους στόχους των ομάδων συζήτησης. Επιπλέον, περιγράφει λεπτομερώς όλα τα προπαρασκευαστικά στάδια για την οργάνωση των ομάδων συζήτησης, τις δραστηριότητες ομάδας που εφαρμόστηκαν για την καταγραφή των απόψεων για τις περιοχές του δικτύου Natura 2000, και τον αναλυτικότερο εντοπισμό των ενδιαφερόμενων μερών, καθώς και τον τρόπο αξιολόγησης της επιρροής και του ενδιαφέροντός τους. Η ομάδα του WWF έχει προσθέσει επίσης μια δραστηριότητα που αποσκοπεί στη διερεύνηση των αναγκών κατάρτισης, καθώς και των προτιμώμενων μέσων για την προσέγγιση των υποψήφιων συμμετεχόντων και την υλοποίηση των δράσεων κατάρτισης. Η συζήτηση της ομάδας συζήτησης οργανώνεται με διαδραστικό και συμμετοχικό τρόπο, ώστε να ενθαρρύνονται οι ενδιαφερόμενοι να εκφράσουν τις απόψεις τους. Το Σχέδιο αυτό θα περιλαμβάνεται στο τελικό παραδοτέο της Δράσης Α.4 με τίτλο «Έκθεση για τη χαρτογράφηση και ανάλυση των ενδιαφερόμενων μερών».

Κατά την Υπο-Δράση Α.4.3, σχεδιάστηκαν και υλοποιήθηκαν 34 ομάδες συζήτησης και δυο προσωπικές συνεντεύξεις (σε περιπτώσεις όπου δεν κατέστη δυνατό να συγκεντρωθεί ομάδα), με 363 συμμετέχοντες, στις τέσσερις διοικητικές ενότητες που συμμετέχουν ως εταίροι στο έργο, όπως φαίνεται στον Πίνακα 2-2.





LIFE-IP 4 NATURA (LIFE16 IPE/GR/000002): Ολοκληρωμένες δράσεις για τη διατήρηση και διαχείριση των περιοχών του δικτύου Natura 2000, των ειδών, των οικοτόπων και των οικοσυστημάτων στην Ελλάδα

Πίνακας 2-2. Ομάδες συζήτησης και αριθμός συμμετεχόντων

Διοικητική ενότητα	Αριθμός ομάδων συζήτησης	Αριθμός συμμετεχόντων
Περιφέρεια Κρήτης	9 ομάδες συζήτησης και 1 προσωπική συνέντευξη	72
Περιφέρεια Ανατολικής Μακεδονίας και Θράκης	9 ομάδες συζήτησης και 1 προσωπική συνέντευξη	120
Περιφέρεια Αττικής	5	54
Αποκεντρωμένη Διοίκηση Ηπείρου – Δυτικής Μακεδονίας	8	74
Αρχές και οργανισμοί εθνικής κλίμακας	3	43
<b>ΣΥΝΟΛΟ</b>	<b>34 ομάδες συζήτησης και 2 προσωπικές συνεντεύξεις</b>	<b>363</b>

Οι συμμετέχοντες περιλαμβάνουν εκπροσώπους από εθνικές αρχές και αποκεντρωμένες διοικήσεις, περιφερειακές και τοπικές αρχές, αλλά και από ομάδες της κοινωνίας των πολιτών, του ιδιωτικού τομέα, επιστήμονες, και τελικούς χρήστες των περιοχών ενδιαφέροντος.

Στα αρχικά αποτελέσματα των ομάδων συζήτησης, περιλαμβάνεται ο εντοπισμός των εμπλεκόμενων ομάδων που σχετίζονται με τις περιοχές Natura 2000, καθώς και η αδρή χαρτογραφική απεικόνιση των περιοχών αρμοδιότητας/ δραστηριότητάς τους, είτε σε επίπεδο περιφερειακής ενότητας είτε σε τοπικό επίπεδο περιοχής ενδιαφέροντος.

Όλες οι πληροφορίες που καταγράφηκαν αξιολογούνται και αναλύονται με στόχο να συμβάλλουν στην κατάρτιση των ακόλουθων παραδοτέων του έργου LIFE-IP 4 NATURA:

- Οριστικοποιημένα Πλέγματα Επιρροής/Ενδιαφέροντος των εμπλεκόμενων μερών (παρόν παραδοτέο, 31/05/2019),
- Έκθεση για τη χαρτογράφηση και ανάλυση των εμπλεκόμενων μερών (31/07/2019),
- Οδηγός χαρτογράφησης και ανάλυσης των εμπλεκόμενων μερών με τις περιοχές Natura 2000 στην Ελλάδα (30/11/2019).







## 2.3 ΑΝΑΛΥΣΗ ΕΠΙΡΡΟΗΣ/ΕΝΔΙΑΦΕΡΟΝΤΟΣ ΤΩΝ ΕΜΠΛΕΚΟΜΕΝΩΝ ΜΕΡΩΝ

Στην ενότητα αυτή παρουσιάζεται η ανάλυση που εφαρμόστηκε για την παραγωγή των πλεγμάτων επιρροής/ενδιαφέροντος.

### 2.3.1 ΑΞΙΟΛΟΓΗΣΗ ΕΠΙΡΡΟΗΣ/ΕΝΔΙΑΦΕΡΟΝΤΟΣ ΤΩΝ ΕΜΠΛΕΚΟΜΕΝΩΝ ΜΕΡΩΝ

Η διαθέσιμη βιβλιογραφία παρουσιάζει μια σειρά από μεθόδους για την κατηγοριοποίηση των εμπλεκόμενων, οι οποίες μπορούν να χρησιμοποιηθούν απευθείας από τους εκάστοτε ερευνητές ή να εφαρμοστούν μέσω δραστηριοτήτων με τη συμμετοχή εμπλεκόμενων μερών. Η κατηγοριοποίηση επιτυγχάνεται χρησιμοποιώντας μια σειρά από χαρακτηριστικά/ ιδιότητες (attributes) των εμπλεκόμενων μερών, τα οποία μπορούν να παρουσιαστούν διακριτά ή σε συνδυασμό με τη μορφή πίνακα.

Για τους σκοπούς της παρούσας ανάλυσης, επιλέχθηκε η μέθοδος κατηγοριοποίησης των εμπλεκόμενων σύμφωνα με την *επιρροή* (influence) και το *ενδιαφέρον* (interest/stake) που τους χαρακτηρίζει<sup>6</sup>.

Ως επιρροή ορίζεται ο βαθμός με τον οποίο μπορούν να επηρεάσουν τις δραστηριότητες, τους στόχους και το αποτέλεσμα της εφαρμογής των οδηγιών για τη φύση και πιο συγκεκριμένα την εφαρμογή της διαχείρισης των περιοχών Natura 2000. Το ενδιαφέρον αναφέρεται στον βαθμό που οι ίδιοι μπορεί να επηρεαστούν από την εφαρμογή της διαχείρισης των περιοχών. Η επιρροή και το ενδιαφέρον κάθε ομάδας βαθμονομήθηκε σε έναν πίνακα με αξίες 1 έως 5, όπου 1=ασήμαντη/ο, 2=χαμηλή/ό, 3=μέτρια/ο, 4=υψηλή/ό 5=πολύ υψηλή/ό, λαμβάνοντας υπόψη τα παρακάτω.

Για την αξιολόγηση του βαθμού ενδιαφέροντος, χαρακτηρίστηκε η φύση αυτού (οικονομική, αναψυχή, πολιτιστική κτλ.) και αξιολογήθηκε η σύνδεσή του με την εφαρμογή της διαχείρισης στις περιοχές Natura 2000, και επομένως η δυνατότητα του ενδιαφέροντος να επηρεαστεί από τις αλλαγές που θα φέρει η εφαρμογή της διαχείρισης.

Η αξιολόγηση του ενδιαφέροντος κάθε εμπλεκόμενου μέρους έγινε όπως περιγράφεται ακολούθως. Για τις αρμόδιες υπηρεσίες αξιολογήθηκε το κατά πόσο άμεσα σχετίζονται οι αρμοδιότητες κάθε υπηρεσίας με την εφαρμογή των οδηγιών για τη φύση.

<sup>6</sup> Reed, M. et al. (2009). Who's in and why? A typology of stakeholder analysis methods for natural resource management, Journal of Environment Management, 90, p. 1933-1949.







LIFE-IP 4 NATURA (LIFE16 IPE/GR/000002): Ολοκληρωμένες δράσεις για τη διατήρηση και διαχείριση των περιοχών του δικτύου Natura 2000, των ειδών, των οικοτόπων και των οικοσυστημάτων στην Ελλάδα

Στην περίπτωση των κοινωνικών/ παραγωγικών ομάδων αξιολογήθηκε το είδος του ενδιαφέροντος τους (οικονομικό, αναψυχής, πολιτιστικό, ιδιοκτησιακό κτλ.) καθώς και κατά πόσο αυτό το ενδιαφέρον σχετίζεται με τη διατήρηση των οικοτόπων και των ειδών και τη διαχείριση των περιοχών. Έτσι, οι ομάδες με οικονομικό ενδιαφέρον αξιολογούνται με υψηλότερο βαθμό ενδιαφέροντος σε σχέση με τις ομάδες χωρίς οικονομικό ενδιαφέρον. Επίσης αξιολογούνται με υψηλότερο ενδιαφέρον οι ομάδες των οποίων η δραστηριότητα σχετίζεται άμεσα με τη διατήρηση, προστασία και διαχείριση των ειδών και οικοτόπων (π.χ. γεωργοί, κτηνοτρόφοι, αλιείς, κυνηγοί), ενώ αξιολογούνται με χαμηλότερο ενδιαφέρον οι ομάδες των οποίων η δραστηριότητα σχετίζεται με τους σκοπούς της προστασίας σε περιορισμένο σχετικά βαθμό (π.χ. πολιτιστικοί σύλλογοι, ορειβατικοί σύλλογοι).

Η αξιολόγηση της επιρροής κάθε εμπλεκόμενου μέρους εφαρμόστηκε όπως περιγράφεται στη συνέχεια. Για τις αρμόδιες υπηρεσίες λήφθηκε υπόψη το είδος της αρμοδιότητας σε σχέση με την προστασία, διατήρηση, και διαχείριση των περιοχών Natura 2000, καθώς και η έκταση της χωρικής τους αρμοδιότητας εντός των περιοχών αυτών, στην χωρική ενότητα που εξετάζεται.

Έτσι οι υπηρεσίες με πολλές αρμοδιότητες (π.χ. εφαρμογή και υλοποίηση διαχειριστικών, ελεγκτικές αρμοδιότητες επί υφιστάμενων δραστηριοτήτων) και με αρμοδιότητα σε μεγάλο μέρος των περιοχών Natura 2000 χαρακτηρίζονται με υψηλότερο βαθμό επιρροής συγκριτικά με υπηρεσίες που έχουν μικρότερη χωρική αρμοδιότητα. Επιπλέον, δασικές υπηρεσίες σε περιοχές με δασικό χαρακτήρα, υπηρεσίες αγροτικής οικονομίας και κτηνιατρικής σε περιοχές με έντονη γεωργική δραστηριότητα, και υπηρεσίες υδάτων σε περιοχές με οικοτόπους και είδη που εξαρτώνται από τη διαχείριση των υδάτων, θα βαθμολογηθούν με υψηλότερο βαθμό επιρροής σε σχέση με υπηρεσίες υλοποίησης έργων υποδομής εντός των περιοχών Natura 2000.

Για τις ομάδες παραγωγών και χρηστών, αντίστοιχα, λήφθηκε υπόψη το εύρος και το πλήθος των δραστηριοτήτων τους, καθώς και αν αυτές οι δραστηριότητες συνδέονται πιθανώς με την εφαρμογή της διαχείρισης σε είδη και οικοτόπους. Έτσι, χαρακτηρίστηκαν με μεγαλύτερο βαθμό επιρροής οι ομάδες των οποίων η υφιστάμενη δραστηριότητα αποτελεί κύρια/εκτεταμένη χρήση εντός της περιοχής ενδιαφέροντος, και των οποίων η δραστηριότητα συνδέεται με υφιστάμενα δικαιώματα ιδιοκτησίας ή δικαιώματα χρήσης (π.χ. ιδιοκτήτες της καλλιεργήσιμης γης, άδειες χρήσεων νερού κ.λπ.).





Με τον τρόπο αυτό, οι διαφορετικοί εμπλεκόμενοι ανήκουν σε μία από τις παρακάτω κατηγορίες:

- **Κύρια εμπλεκόμενοι** (key players): Εκείνοι που έχουν ή μπορεί να έχουν σημαντική επιρροή (>μέτρια) στην εφαρμογή των οδηγιών για την φύση, δηλαδή στη διατήρηση, προστασία και διαχείριση των περιοχών Natura 2000 και σημαντικό (>μέτριο) ενδιαφέρον. Είναι οι εμπλεκόμενοι οι οποίοι θα πρέπει να έχουν καλή κατανόηση των οδηγιών και της διαχείρισης των περιοχών Natura 2000, να εμπλακούν ενεργά και να συμμετέχουν στη διαχείριση (διάλογος-συμμετοχή),
- **Δευτερευόντως εμπλεκόμενοι με υψηλό ενδιαφέρον** (subjects): Όσοι έχουν σημαντικό (>μέτριο) ενδιαφέρον και χαμηλή (<μέτρια) επιρροή. Πρόκειται για ομάδες που μπορεί να επηρεαστούν από τη διαχείριση των περιοχών,
- **Δευτερευόντως εμπλεκόμενοι με υψηλή επιρροή** (context setters): Εκείνοι που έχουν ή δύναται να έχουν μεγάλη (> μέτρια) επιρροή στην εφαρμογή των οδηγιών για τη φύση αλλά χαμηλό (<μέτριο) ενδιαφέρον,
- **Λοιποί εμπλεκόμενοι** (crowd): Όσοι χαρακτηρίζονται από χαμηλή επιρροή και χαμηλό ενδιαφέρον.

### 2.3.2 ΧΩΡΙΚΗ ΚΛΙΜΑΚΑ ΑΝΑΛΥΣΗΣ

Η ανάλυση που περιγράφεται στην προηγούμενη ενότητα εφαρμόστηκε σε όλες τις διοικητικές ενότητες που συμμετέχουν ως εταίροι στο έργο. Σημειώνεται ότι στην περίπτωση της Αποκεντρωμένης Διοίκησης Ηπείρου – Δυτικής Μακεδονίας, η ανάλυση έγινε σε επίπεδο περιφέρειας. Στη συνέχεια η αξιολόγηση επιρροής/ενδιαφέροντος και η απεικόνιση σε πλέγματα, έγινε και σε επιλεγμένες περιοχές ενδιαφέροντος, όπου πραγματοποιήθηκαν ομάδες συζήτησης (βλ. Πίνακα 1). Στο παρόν παραδοτέο επιλέξαμε κάποιες από τις περιοχές του Πίνακα 1, με στόχο να παρουσιάσουμε περιπτώσεις με διαφορετικό προφίλ χρήσεων γης, οικοσυστημάτων, και υφιστάμενων ανθρώπινων δραστηριοτήτων. Τέλος, η ίδια ανάλυση έγινε και σε εθνικό επίπεδο.

Η τελική παρουσίαση των αποτελεσμάτων, μετά την εφαρμογή του συνόλου των διαφορετικών μεθόδων χαρτογράφησης και ανάλυσης των εμπλεκομένων μερών, οι τελικές εκθέσεις αναφοράς των ομάδων συζήτησης, καθώς και οι πίνακες με το σύνολο των εμπλεκομένων και την περιγραφική ανάλυση του βαθμού ενδιαφέροντος και επιρροής, θα αποτελέσουν μέρος του παραδοτέου της Δράσης Α.4 με τίτλο «Έκθεση για τη χαρτογράφηση και ανάλυση των ενδιαφερόμενων μερών», που θα ολοκληρωθεί τον Ιούλιο του 2019, σύμφωνα με τον προγραμματισμό του έργου.



LIFE-IP 4 NATURA (LIFE16 IPE/GR/000002): Ολοκληρωμένες δράσεις για τη διατήρηση και διαχείριση των περιοχών του δικτύου Natura 2000, των ειδών, των οικοτόπων και των οικοσυστημάτων στην Ελλάδα

### 3 ΑΠΟΤΕΛΕΣΜΑΤΑ

Σε αυτή την ενότητα παρουσιάζονται τα αποτελέσματα της αξιολόγησης των εμπλεκομένων μερών ως προς την επιρροή και το ενδιαφέρον τους σχετικά με την εφαρμογή της διαχείρισης των περιοχών Natura 2000, και η απεικόνιση αυτής σε πλέγματα, όπως προέκυψαν από την ανάλυση που περιγράφεται παραπάνω. Η ανάλυση πραγματοποιήθηκε σε τρία επίπεδα χωρικής κλίμακας: ανά περιφέρεια, ανά περιοχή ενδιαφέροντος, και σε εθνικό επίπεδο.

Σημειώνεται ότι η στήλη των εμπλεκομένων μερών που αξιολογούνται συμπληρώθηκε από τον συνδυασμό των μεθόδων εντοπισμού που περιγράφονται στις ενότητες 2.1 και 2.2 (βιβλιογραφική έρευνα, προσωπικές συνεντεύξεις, και ομάδες συζήτησης), και η αξιολόγηση του βαθμού επιρροής και ενδιαφέροντος έγινε όπως περιγράφεται στην ενότητα 2.3.

Στον Πίνακα 3-1 παρουσιάζεται η αξιολόγηση των εμπλεκομένων μερών ανά περιφέρεια, και οι Εικόνες 3-1 έως 3-5 απεικονίζουν τα αντίστοιχα πλέγματα επιρροής/ενδιαφέροντος.

Στη συνέχεια, παρουσιάζονται ο πίνακας αξιολόγησης και τα πλέγματα επιρροής/ενδιαφέροντος για έξι διαφορετικές περιοχές ενδιαφέροντος, από όλες τις διοικητικές ενότητες που συμμετέχουν ως εταίροι στο έργο. Στον Πίνακα 3-2 παρουσιάζεται η αξιολόγηση των εμπλεκομένων μερών ανά περιοχή ενδιαφέροντος, και οι Εικόνες 3-6 έως 3-11 απεικονίζουν τα αντίστοιχα πλέγματα επιρροής/ενδιαφέροντος.

Τέλος, ο Πίνακας 3-3 παρουσιάζει την αξιολόγηση των εμπλεκομένων μερών σε εθνικό επίπεδο και η Εικόνα 3-12, το αντίστοιχο πλέγμα επιρροής/ενδιαφέροντος.





LIFE-IP 4 NATURA (LIFE16 IPE/GR/000002): Ολοκληρωμένες δράσεις για τη διατήρηση και διαχείριση των περιοχών του δικτύου Natura 2000, των ειδών, των οικοτόπων και των οικοσυστημάτων στην Ελλάδα

### 3.1 ΠΙΝΑΚΑΣ ΑΞΙΟΛΟΓΗΣΗΣ ΚΑΙ ΠΛΕΓΜΑΤΑ ΕΠΙΡΡΟΗΣ/ΕΝΔΙΑΦΕΡΟΝΤΟΣ ΑΝΑ ΠΕΡΙΦΕΡΕΙΑ

Πίνακας 3-1. Αξιολόγηση της επιρροής και του ενδιαφέροντος των εμπλεκόμενων μερών ανά περιφέρεια (ΕΝΔ: Ενδιαφέρον, ΕΠΙΠ: Επιρροή)

Εμπλεκόμενα μέρη	Περιφέρεια Κρήτης		Περιφέρεια Ανατολικής Μακεδονίας & Θράκης		Περιφέρεια Δυτικής Μακεδονίας		Περιφέρεια Ηπείρου		Περιφέρεια Αττικής	
	ΕΝΔ	ΕΠΙΠ	ΕΝΔ	ΕΠΙΠ	ΕΝΔ	ΕΠΙΠ	ΕΝΔ	ΕΠΙΠ	ΕΝΔ	ΕΠΙΠ
ΥΠΕΝ	Υψηλό	Πολύ υψηλή	Υψηλό	Πολύ υψηλή	Υψηλό	Πολύ υψηλή	Υψηλό	Πολύ υψηλή	Υψηλό	Πολύ υψηλή
Υπ. Περιβάλλοντος/ Δ/νση Διαχείρισης Φυσικού Περιβάλλοντος και Βιοποικιλότητας	Πολύ υψηλό	Πολύ υψηλή	Πολύ υψηλό	Πολύ υψηλή	Πολύ υψηλό	Πολύ υψηλή	Πολύ υψηλό	Πολύ υψηλή	Πολύ υψηλό	Πολύ υψηλή
Υπ. Πολιτισμού	Πολύ χαμηλό	Χαμηλή	Πολύ χαμηλό	Χαμηλή	Πολύ χαμηλό	Χαμηλή	Πολύ χαμηλό	Χαμηλή	Πολύ χαμηλό	Χαμηλή
ΥΠΑΑΤ	Υψηλό	Πολύ υψηλή	Υψηλό	Πολύ υψηλή	Υψηλό	Πολύ υψηλή	Υψηλό	Πολύ υψηλή	Υψηλό	Πολύ υψηλή
Υπ. Οικονομικών (ιδιοκτήτης γης)	Πολύ χαμηλό	Χαμηλή	Πολύ χαμηλό	Χαμηλή	Πολύ χαμηλό	Χαμηλή	Πολύ χαμηλό	Χαμηλή	Πολύ χαμηλό	Μέτρια-Υψηλή
Δ/νσεις Δασών Αποκεντρωμένης	Πολύ υψηλό	Πολύ υψηλή	Πολύ υψηλό	Πολύ υψηλή	Πολύ υψηλό	Πολύ υψηλή	Πολύ υψηλό	Πολύ υψηλή	Πολύ υψηλό	Πολύ υψηλή
Δ/νση Αγροτικών Υποθέσεων ΑΠΔ	Μέτριο	Χαμηλή	Μέτριο	Μέτρια	Μέτριο	Μέτρια	Μέτριο	Μέτρια	Μέτριο	Χαμηλή
Δ/νση Περιβάλλοντος και Χωρικού Σχεδιασμού ΑΠΔ	Υψηλό /πολύ υψηλό	Υψηλή	Υψηλό /πολύ υψηλό	Υψηλή	Υψηλό-Πολύ υψηλό	Υψηλή	Υψηλό-Πολύ υψηλό	Υψηλή	Υψηλό /πολύ υψηλό	Υψηλή





LIFE-IP 4 NATURA (LIFE16 IPE/GR/000002): Ολοκληρωμένες δράσεις για τη διατήρηση και διαχείριση των περιοχών του δικτύου Natura 2000, των ειδών, των οικοτόπων και των οικοσυστημάτων στην Ελλάδα

Εμπλεκόμενα μέρη	Περιφέρεια Κρήτης		Περιφέρεια Ανατολικής Μακεδονίας & Θράκης		Περιφέρεια Δυτικής Μακεδονίας		Περιφέρεια Ηπείρου		Περιφέρεια Αττικής	
	ΕΝΔ	ΕΠΙΡ	ΕΝΔ	ΕΠΙΡ	ΕΝΔ	ΕΠΙΡ	ΕΝΔ	ΕΠΙΡ	ΕΝΔ	ΕΠΙΡ
Δ/νση Υδάτων (Τμήμα Παρακολούθησης & Προστασίας των Υδατικών Πόρων) ΑΠΔ	Πολύ υψηλό	Υψηλή	Πολύ υψηλό	Υψηλή	Πολύ υψηλό	Υψηλή	Πολύ υψηλό	Υψηλή	Υψηλό	Μέτρια-Υψηλή
Τμ. Περιβάλλοντος και Υδροοικονομίας Π.Ε.	Υψηλό	Μέτρια	Υψηλό	Μέτρια	Υψηλό	Μέτρια	Υψηλό	Μέτρια	Υψηλό	Μέτρια
Δ/νση Τεχνικών Έργων Π.Ε.	Χαμηλό	Μέτρια	Χαμηλό	Μέτρια	Χαμηλό	Μέτρια	Χαμηλό	Μέτρια	Χαμηλό	Μέτρια
Δ/νση Ανάπτυξης Π.Ε	Μέτριο	Μέτρια	Μέτριο	Υψηλή	Χαμηλό	Μέτρια	Χαμηλό	Μέτρια	Χαμηλό	Μέτρια-Υψηλή
Διεύθυνση Αγροτικής Οικονομίας και Κτηνιατρικής Π.Ε.	Υψηλό	Μεγάλη	Υψηλό	Μέτρια	Υψηλό	Μέτρια	Υψηλό	Υψηλή	Υψηλό	Μέτρια-Υψηλή
Τμήματα Αλιείας (ΔΑΟΚ των Π.Ε.)	Υψηλό	Μέτρια	Υψηλό	Μέτρια	Χαμηλό	Χαμηλή	Υψηλό	Μέτρια	Υψηλό	Μέτρια
Περιφερειακή Δ/νση Δημόσιας Περιουσίας (Κτηματικές Υπηρεσίες)	Μέτριο	Μέτρια	Μέτριο	Μέτρια	Μέτριο	Μέτρια	Μέτριο	Μέτρια	Μέτριο	Υψηλή
Εφορείες αρχαιοτήτων	Χαμηλό	Μέτρια	Χαμηλό	Μέτρια	Χαμηλό	Μέτρια	Χαμηλό	Μέτρια	Χαμηλό	Μέτρια/Υψηλή
Περιβαλλοντικές ΜΚΟ	Υψηλό	Μέτρια	Υψηλό	Μέτρια	Υψηλό	Μέτρια	Υψηλό	Μέτρια	Υψηλό	Μέτρια
Σύλλογος Προστασίας Βεγορίτιδας (τοπική ΜΚΟ)	-	-	-	-	Μέτριο	Χαμηλή	-	-	-	-
ΤΟΕΒ	Υψηλό	Χαμηλή	Υψηλό	Υψηλή	Υψηλό	Χαμηλή	Υψηλό	Μέτρια	-	-





LIFE-IP 4 NATURA (LIFE16 IPE/GR/000002): Ολοκληρωμένες δράσεις για τη διατήρηση και διαχείριση των περιοχών του δικτύου Natura 2000, των ειδών, των οικοτόπων και των οικοσυστημάτων στην Ελλάδα

Εμπλεκόμενα μέρη	Περιφέρεια Κρήτης		Περιφέρεια Ανατολικής Μακεδονίας & Θράκης		Περιφέρεια Δυτικής Μακεδονίας		Περιφέρεια Ηπείρου		Περιφέρεια Αττικής	
	ΕΝΔ	ΕΠΙΡ	ΕΝΔ	ΕΠΙΡ	ΕΝΔ	ΕΠΙΡ	ΕΝΔ	ΕΠΙΡ	ΕΝΔ	ΕΠΙΡ
Γεωργοί	Υψηλό	Μέτρια-Υψηλή	Υψηλό	Μέτρια	Μέτριο	Χαμηλή	Υψηλό	Μέτρια-Υψηλή	Μέτριο	Μέτρια-Υψηλή
Πτηνοτρόφοι	-	-	-	-	-	-	Υψηλό	Υψηλή	-	-
Επιχειρήσεις υδατοκαλλιεργειών	-	-	Υψηλό	Μέτρια	Πολύ χαμηλό	Πολύ χαμηλή	Υψηλό	Μέτρια	Υψηλό	Χαμηλή
Κτηνοτρόφοι	Πολύ υψηλό	Υψηλή	Μέτριο	Χαμηλή	Πολύ υψηλό	Μέτρια	Πολύ υψηλό	Υψηλή	Υψηλό	Χαμηλή
Επαγγελματίες Αλιείς	Υψηλό	Χαμηλή	Πολύ Υψηλό	Μέτρια	Μέτριο	Χαμηλή	Μέτριο	Μέτρια	Υψηλό	Χαμηλή
Μελισσοκόμοι	Μέτριο-Χαμηλό	Χαμηλή	Μέτριο	Χαμηλή	Μέτριο	Χαμηλή	Μέτριο	Χαμηλή	Μέτριο	Χαμηλή
Δασικοί συνεταιρισμοί – Υλοτόμοι	-	-	Υψηλό	Υψηλή	Πολύ υψηλό	Μέτρια	Πολύ υψηλό	Υψηλή	Μέτριο	Χαμηλή
ΔΕΗ Ορυχεία	-	-	-	-	Χαμηλό	Πολύ υψηλή	-	-	-	-
ΔΕΗ Υδροηλεκτρικά (υδραυλικά έργα)	-	-	Χαμηλό	Υψηλή	-	-	Χαμηλό	Υψηλή	-	-
Επενδυτές ΑΠΕ – Αιολικών	Υψηλό	Υψηλή	Υψηλό	Υψηλή	Υψηλό	Υψηλή	Χαμηλό	Χαμηλή		
Επενδυτές μικρών υδροηλεκτρικών	-	-	-	-	-	-	Υψηλό	Υψηλή	-	-
Λιμενικές αρχές	Μέτριο	Μέτρια	Μέτριο	Μέτρια	-	-	Μέτριο	Μέτρια	Μέτριο	Μέτρια
Πυροσβεστική	Χαμηλό	Μέτρια	Χαμηλό	Μέτρια	Χαμηλό	Μέτρια	Χαμηλό	Μέτρια	Χαμηλό	Μέτρια





LIFE-IP 4 NATURA (LIFE16 IPE/GR/000002): Ολοκληρωμένες δράσεις για τη διατήρηση και διαχείριση των περιοχών του δικτύου Natura 2000, των ειδών, των οικοτόπων και των οικοσυστημάτων στην Ελλάδα

Εμπλεκόμενα μέρη	Περιφέρεια Κρήτης		Περιφέρεια Ανατολικής Μακεδονίας & Θράκης		Περιφέρεια Δυτικής Μακεδονίας		Περιφέρεια Ηπείρου		Περιφέρεια Αττικής	
	ΕΝΔ	ΕΠΙΡ	ΕΝΔ	ΕΠΙΡ	ΕΝΔ	ΕΠΙΡ	ΕΝΔ	ΕΠΙΡ	ΕΝΔ	ΕΠΙΡ
Αστυνομία	Χαμηλό	Μέτρια	Χαμηλό	Μέτρια	Χαμηλό	Μέτρια	Χαμηλό	Μέτρια	Χαμηλό	Μέτρια
Δήμοι/Τεχνικές υπηρεσίες	Μέτριο	Μέτρια	Μέτριο	Μέτρια	Μέτριο	Μέτρια	Μέτριο	Μέτρια	Μέτριο	Μέτρια
Λατομεία και εξορυκτική δραστηριότητα (εκτός υδρογονανθράκων)	Χαμηλό	Χαμηλή	Υψηλό	Υψηλή	Υψηλό	Υψηλή	Χαμηλό	Χαμηλή	Χαμηλό	Πολύ χαμηλή
Επιμελητήρια (Εμπορικά και βιομηχανικά επιμελητήρια)	Χαμηλό	Χαμηλή	Χαμηλό	Χαμηλή	Χαμηλό	Χαμηλή	Χαμηλό	Χαμηλή	Χαμηλό	Χαμηλή
Φορείς Διαχείρισης ΠΠ	Πολύ υψηλό	Χαμηλή (μέτρια στην Σαμαριά)	Πολύ υψηλό	Μέτρια	Πολύ υψηλό	Μέτρια	Πολύ υψηλό	Μέτρια	Πολύ υψηλό	Μέτρια
Εταιρεία Προστασίας Πρεσπών	-	-	-	-	Πολύ υψηλό	Μέτρια	-	-	-	-
ΤΕΕ	Πολύ χαμηλό	Χαμηλή	-	-	-	-	-	-	-	-
ΓΕΩΤΕΕ	Χαμηλό	Μέτρια	-	-	-	-	-	-	-	-
Ινστιτούτο Θαλάσσιας Βιολογίας, Βιοτεχνολογίας και Υδατοκαλλιεργειών (ΙΘΑΒΒΥΚ)	Μέτριο	Μέτρια	-	-	-	-	-	-	-	-
Μουσείο Φυσικής Ιστορίας της Κρήτης	Μέτριο	Μέτρια	-	-	-	-	-	-	-	-
Μεσογειακό Αγρονομικό Ινστιτούτο Χανίων	Μέτριο	Μέτρια	-	-	-	-	-	-	-	-







LIFE-IP 4 NATURA (LIFE16 IPE/GR/000002): Ολοκληρωμένες δράσεις για τη διατήρηση και διαχείριση των περιοχών του δικτύου Natura 2000, των ειδών, των οικοτόπων και των οικοσυστημάτων στην Ελλάδα

Εμπλεκόμενα μέρη	Περιφέρεια Κρήτης		Περιφέρεια Ανατολικής Μακεδονίας & Θράκης		Περιφέρεια Δυτικής Μακεδονίας		Περιφέρεια Ηπείρου		Περιφέρεια Αττικής	
	ΕΝΔ	ΕΠΙΡ	ΕΝΔ	ΕΠΙΡ	ΕΝΔ	ΕΠΙΡ	ΕΝΔ	ΕΠΙΡ	ΕΝΔ	ΕΠΙΡ
ΙΝΑΛΕ	-	-	Χαμηλό	Μέτρια	-	-	-	-	-	-
ΕΛΚΕΘΕ	-	-	-	-	-	-	-	-	Μέτριο	Μέτρια
Κυνηγοί	Μέτριο	Υψηλή	Μέτριο	Υψηλή	Μέτριο	Υψηλή	Μέτριο	Υψηλή	Μέτριο	Υψηλή
Ομοσπονδιακοί Θηροφύλακες	Μέτριο	Μέτρια	Μέτριο	Μέτρια	Μέτριο	Μέτρια	Μέτριο	Μέτρια	Μέτριο	Μέτρια
Ορειβατικοί σύλλογοι	Χαμηλό	Πολύ χαμηλή	Χαμηλό	Πολύ χαμηλή	Χαμηλό	Πολύ χαμηλή	Χαμηλό	Πολύ χαμηλή	Χαμηλό	Πολύ χαμηλή
Περιπατητές, παρατηρητές πουλιών	-	-	Χαμηλό	Χαμηλή	-	-	-	-	-	-
Πολιτιστικοί σύλλογοι	Πολύ χαμηλό	Πολύ χαμηλή	Πολύ χαμηλό	Πολύ χαμηλή	Πολύ χαμηλό	Πολύ χαμηλή	Πολύ χαμηλό	Πολύ χαμηλή	Πολύ χαμηλό	Πολύ χαμηλή
Βιοτεχνίες	Υψηλό	Χαμηλή	Υψηλό	Χαμηλή	Υψηλό	Χαμηλή	Υψηλό	Χαμηλή	Υψηλό	Χαμηλή
Τουριστικές επιχειρήσεις παράκτιων δραστηριοτήτων	Υψηλό	Μέτρια	-	-	-	-	Υψηλό	Μέτρια-Υψηλή	Υψηλό	Μέτρια-Υψηλή
Τουριστικές εγκαταστάσεις, ξενοδοχοί	Υψηλό	Μέτρια-Υψηλή	Υψηλό	Μέτρια	Υψηλό	Χαμηλή	Υψηλό	Υψηλή	Υψηλό	Υψηλή
Οικοτουρισμός	Υψηλό	Χαμηλή	Υψηλό	Χαμηλή	Μέτριο	Χαμηλή	Υψηλό	Μέτρια-Υψηλή	Υψηλό	Χαμηλή
Τουρισμός ειδικού ενδιαφέροντος (παραπέντε, rafting, birdwatching, ορειβασία, αλιεία)	Μέτριο	Χαμηλή	Υψηλό	Χαμηλή	Μέτριο	Χαμηλή	Υψηλό	Υψηλή	Υψηλό	Χαμηλή





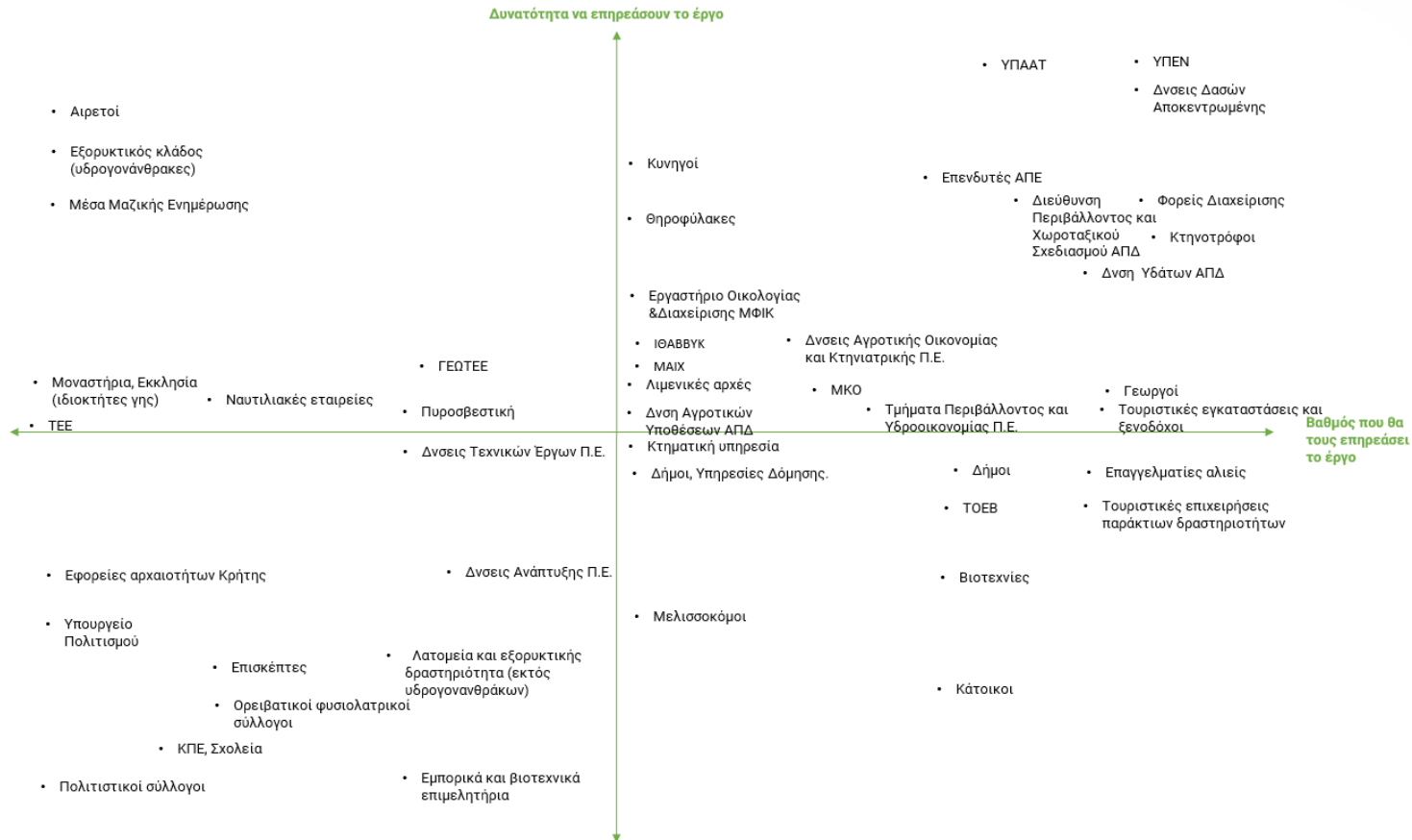
LIFE-IP 4 NATURA (LIFE16 IPE/GR/000002): Ολοκληρωμένες δράσεις για τη διατήρηση και διαχείριση των περιοχών του δικτύου Natura 2000, των ειδών, των οικοτόπων και των οικοσυστημάτων στην Ελλάδα

Εμπλεκόμενα μέρη	Περιφέρεια Κρήτης		Περιφέρεια Ανατολικής Μακεδονίας & Θράκης		Περιφέρεια Δυτικής Μακεδονίας		Περιφέρεια Ηπείρου		Περιφέρεια Αττικής	
	ΕΝΔ	ΕΠΙΡ	ΕΝΔ	ΕΠΙΡ	ΕΝΔ	ΕΠΙΡ	ΕΝΔ	ΕΠΙΡ	ΕΝΔ	ΕΠΙΡ
Ναυτιλιακές εταιρείες	Χαμηλό	Μέτρια	-	-	-	-	Χαμηλό	Μέτρια - Υψηλή	Χαμηλό	Μέτρια
Επισκέπτες	Χαμηλό	Χαμηλή	Χαμηλό	Χαμηλή	Χαμηλό	Χαμηλή	Χαμηλό	Χαμηλή	Χαμηλό	Χαμηλή
Μοναστήρια και Μονές	Μέτριο	Μέτρια-Υψηλή	Μέτριο	Μέτρια-Υψηλή	-	-	-	-	-	-
Κέντρα Περιβαλλοντικής Εκπαίδευσης	Χαμηλό	Χαμηλή	Χαμηλό	Χαμηλή	Χαμηλό	Χαμηλή	Χαμηλό	Χαμηλή	Χαμηλό	Χαμηλή
Σχολεία	Πολύ χαμηλό	Πολύ χαμηλή	Πολύ χαμηλό	Πολύ χαμηλή	Πολύ χαμηλό	Πολύ χαμηλή	Πολύ χαμηλό	Πολύ χαμηλή	Πολύ χαμηλό	Πολύ χαμηλή
Κάτοικοι τοπικών κοινοτήτων που βρίσκονται εντός των Natura 2000	Υψηλό	Χαμηλή	Υψηλό	Χαμηλή	Υψηλό	Χαμηλή	Υψηλό	Χαμηλή	Υψηλό	Χαμηλή
ΦΟΔΣΑ (Φορέας Διαχείρισης Στερεών Αποβλήτων)	Χαμηλό	Χαμηλή	-	-	-	-	-	-	-	-
ΜΜΕ (εθνικά και τοπικά)	Πολύ χαμηλό	Μέτρια	Πολύ χαμηλό	Μέτρια	Πολύ χαμηλό	Μέτρια	Πολύ χαμηλό	Μέτρια	Πολύ χαμηλό	Μέτρια
Αιρετοί (Περιφερειάρχης, Θεματικοί Αντιπεριφερειάρχες, Περιφερειακά Συμβούλια)	Χαμηλό	Υψηλή	Χαμηλό	Υψηλή	Χαμηλό	Υψηλή	Χαμηλό	Υψηλή	Χαμηλό	Υψηλή





LIFE-IP 4 NATURA (LIFE16 IPE/GR/000002): Ολοκληρωμένες δράσεις για τη διατήρηση και διαχείριση των περιοχών του δικτύου Natura 2000, των ειδών, των οικοτόπων και των οικοσυστημάτων στην Ελλάδα

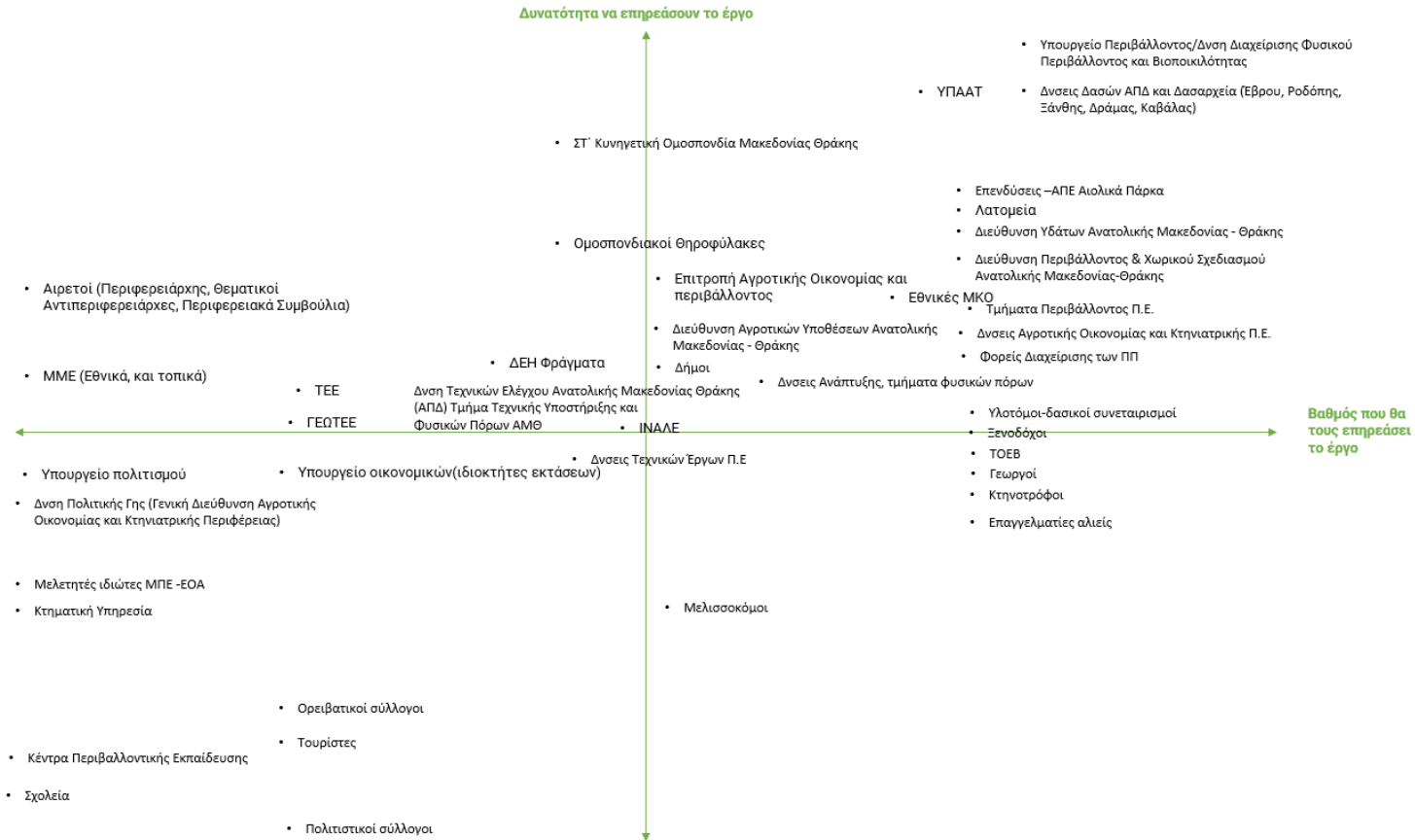


Εικόνα 3-1. Πλέγμα επιρροής/ενδιαφέροντος εμπλεκόμενων μερών στην Περιφέρεια Κρήτης





LIFE-IP 4 NATURA (LIFE16 IPE/GR/000002): Ολοκληρωμένες δράσεις για τη διατήρηση και διαχείριση των περιοχών του δικτύου Natura 2000, των ειδών, των οικοτόπων και των οικοσυστημάτων στην Ελλάδα

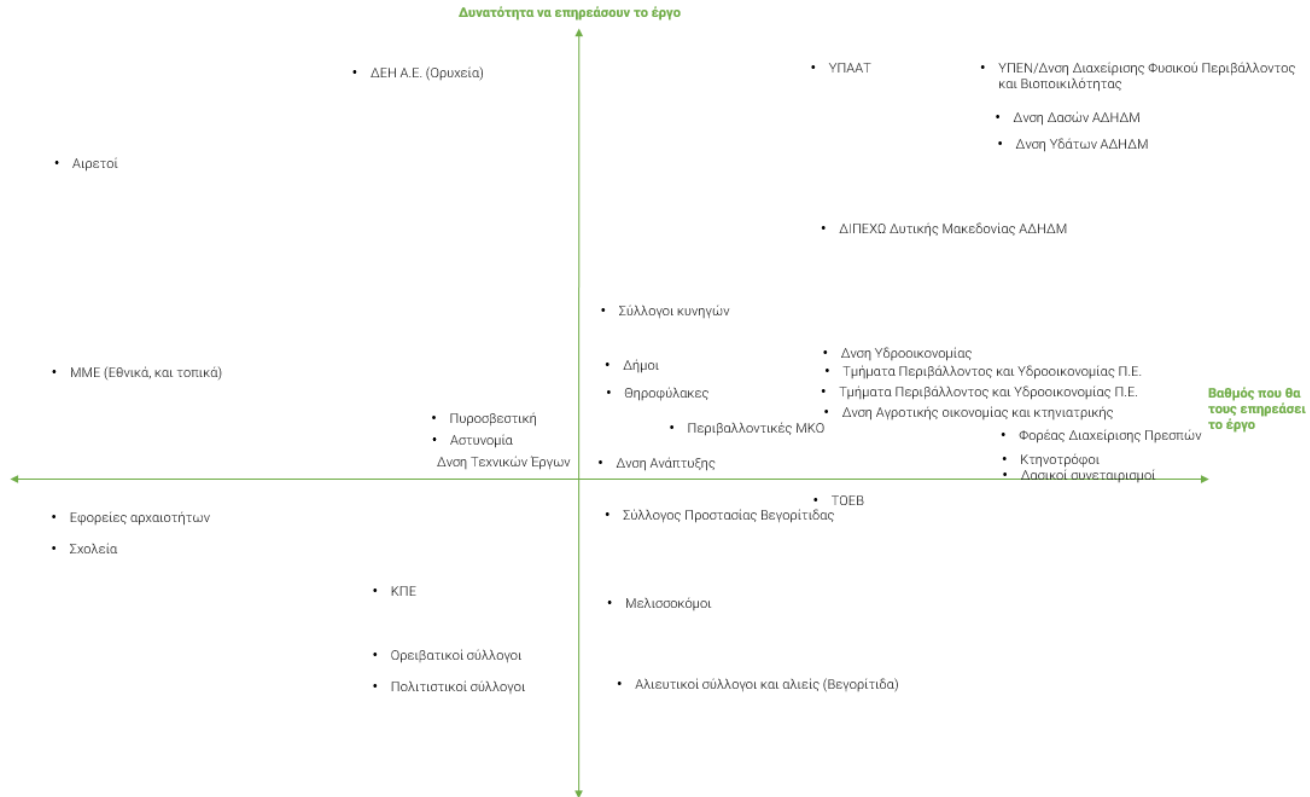


Εικόνα 3-2. Πλέγμα επιρροής/ενδιαφέροντος εμπλεκόμενων μερών στην Περιφέρεια Ανατολικής Μακεδονίας και Θράκης





LIFE-IP 4 NATURA (LIFE16 IPE/GR/000002): Ολοκληρωμένες δράσεις για τη διατήρηση και διαχείριση των περιοχών του δικτύου Natura 2000, των ειδών, των οικοτόπων και των οικοσυστημάτων στην Ελλάδα

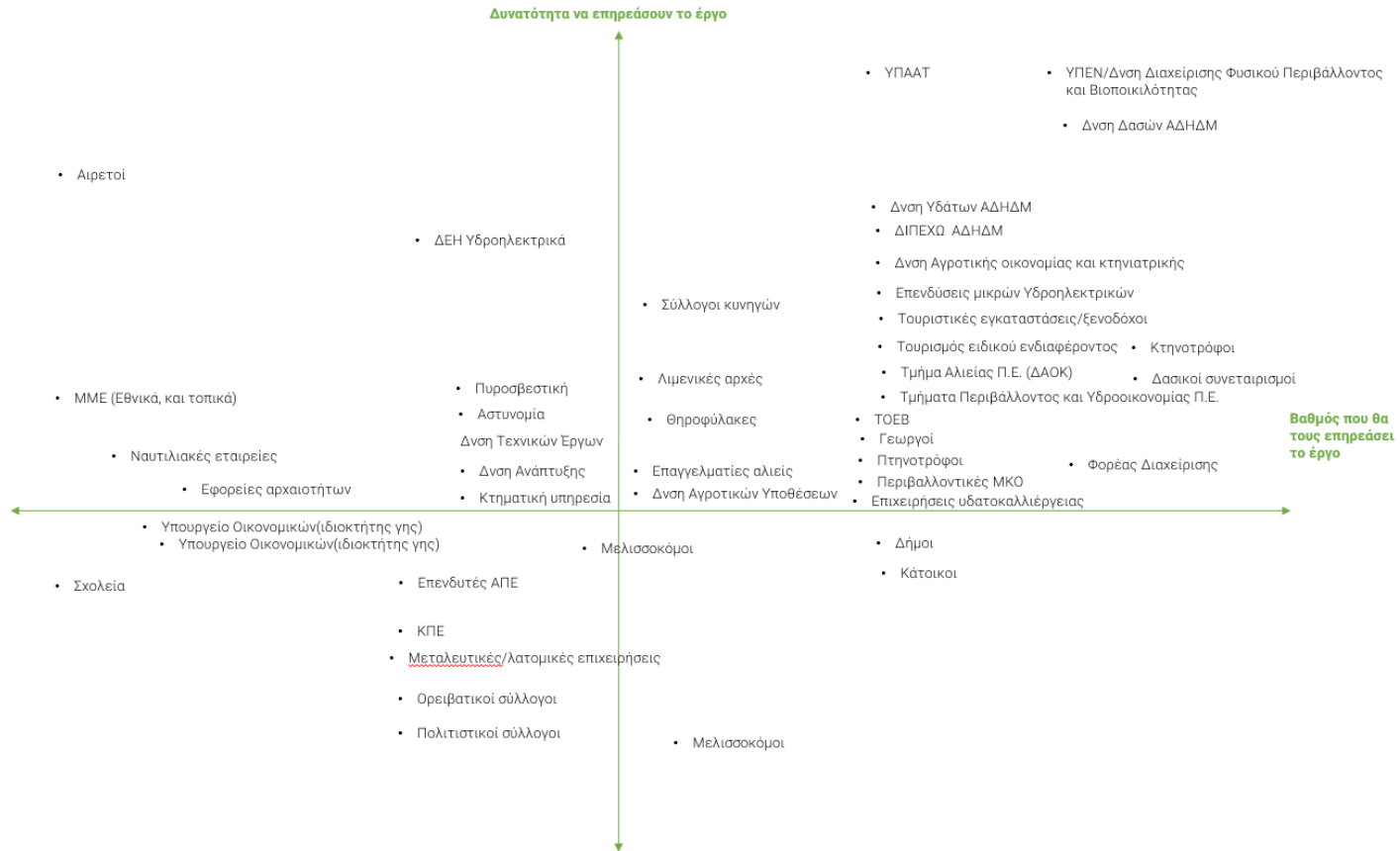


Εικόνα 3-3. Πλέγμα επιρροής/ενδιαφέροντος εμπλεκόμενων μερών στην Περιφέρεια Δυτικής Μακεδονίας





LIFE-IP 4 NATURA (LIFE16 IPE/GR/000002): Ολοκληρωμένες δράσεις για τη διατήρηση και διαχείριση των περιοχών του δικτύου Natura 2000, των ειδών, των οικοτόπων και των οικοσυστημάτων στην Ελλάδα

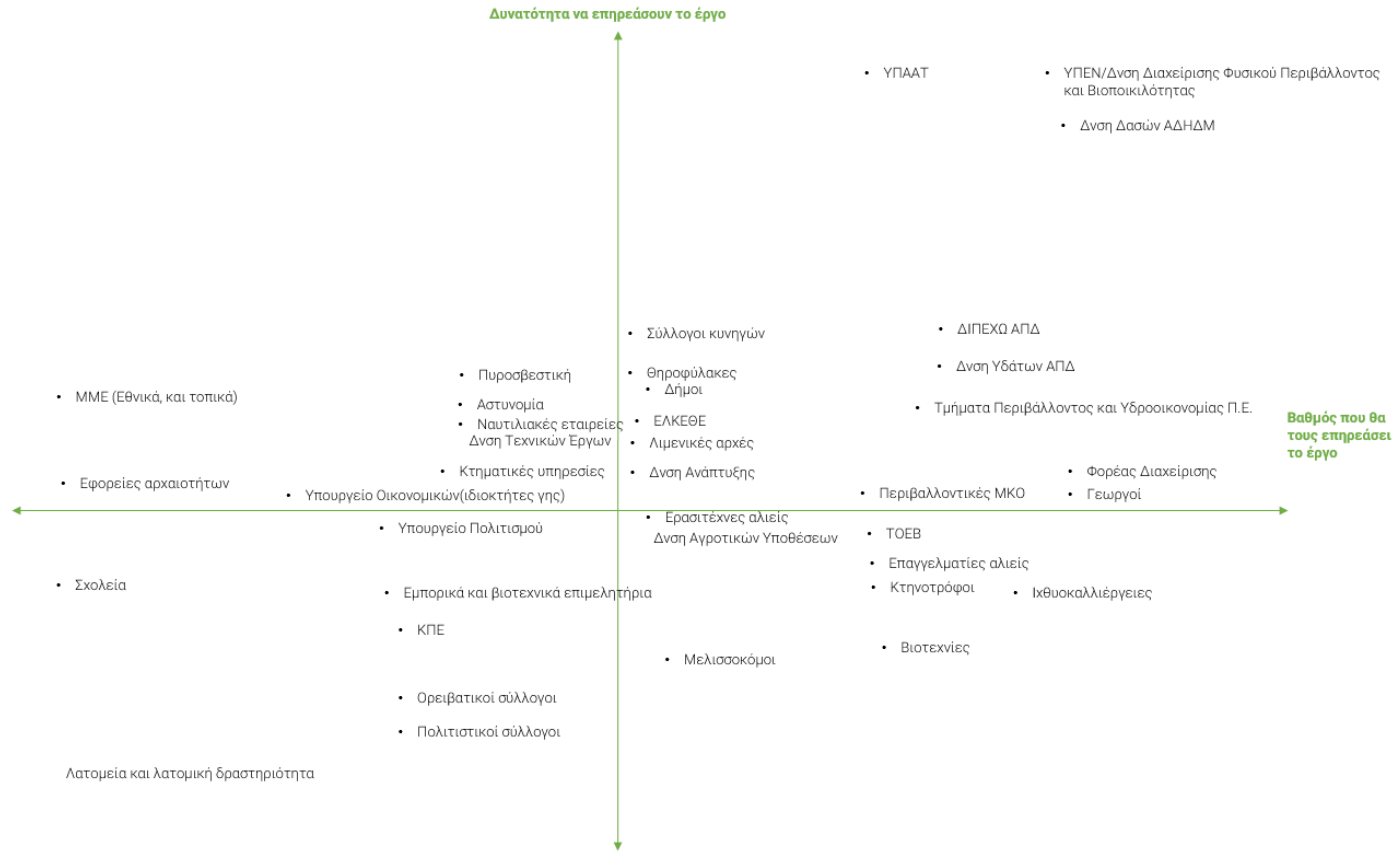


Εικόνα 3-4. Πλέγμα επιρροής/ενδιαφέροντος εμπλεκόμενων μερών στην Περιφέρεια Ηπείρου





LIFE-IP 4 NATURA (LIFE16 IPE/GR/000002): Ολοκληρωμένες δράσεις για τη διατήρηση και διαχείριση των περιοχών του δικτύου Natura 2000, των ειδών, των οικοτόπων και των οικοσυστημάτων στην Ελλάδα



Εικόνα 3-5. Πλέγμα επιρροής/ενδιαφέροντος εμπλεκόμενων μερών στην Περιφέρεια Αττικής







LIFE-IP 4 NATURA (LIFE16 IPE/GR/000002): Ολοκληρωμένες δράσεις για τη διατήρηση και διαχείριση των περιοχών του δικτύου Natura 2000, των ειδών, των οικοτόπων και των οικοσυστημάτων στην Ελλάδα

### 3.2 ΠΙΝΑΚΑΣ ΑΞΙΟΛΟΓΗΣΗΣ ΚΑΙ ΠΛΕΓΜΑΤΑ ΕΠΙΡΡΟΗΣ/ΕΝΔΙΑΦΕΡΟΝΤΟΣ ΑΝΑ ΠΕΡΙΟΧΗ ΕΝΔΙΑΦΕΡΟΝΤΟΣ

Πίνακας 3-2. Αξιολόγηση της επιρροής και του ενδιαφέροντος των εμπλεκόμενων μερών ανά περιοχή ενδιαφέροντος (ΕΝΔ: Ενδιαφέρον, ΕΠΙΡ: Επιρροή)

	Περιφέρεια Κρήτης		Περιφέρεια Ανατολικής Μακεδονίας & Θράκης				Περιφέρεια Δυτικής Μακεδονίας		Περιφέρεια Ηπείρου		Περιφέρεια Αττικής	
	Οροπέδιο Λασιθίου		Ορεινός Έβρος & Κοιλάδα Δερείου, Δάσος Δαδιάς, Βουνά Έβρου		Λίμνες Βιστωνίδα, Ισμαρίδα, γειτονικές Λ/θ και παράκτια ζώνη		Λίμνες Δυτικής Μακεδονίας		Εθνικός Δρυμός Βίκου – Αώου & όρος Τύμφη, Κεντρικό Ζαγόρι		Θαλάσσια περιοχή Νότιου Ευβοϊκού Κόλπου	
Εμπλεκόμενα μέρη	ΕΝΔ	ΕΠΙΡ	ΕΝΔ	ΕΠΙΡ	ΕΝΔ	ΕΠΙΡ	ΕΝΔ	ΕΠΙΡ	ΕΝΔ	ΕΠΙΡ	ΕΝΔ	ΕΠΙΡ
Δ/νση Δασών ΑΠΔ	Πολύ υψηλό	Πολύ υψηλή	Πολύ υψηλό	Πολύ υψηλή	-	-	-	-	Πολύ υψηλό	Πολύ υψηλή	Υψηλό	Μέτρια
Δ/νση Υδάτων ΑΠΔ	-	-	-	-	-	-	Πολύ υψηλό	Πολύ υψηλή	Υψηλό	Υψηλή	-	-
Δασικοί συνεταιρισμοί – υλοτόμοι	-	-	Υψηλό	Υψηλή	-	-	-	-	Πολύ υψηλό	Υψηλή	-	-
Τμήμα Περιβάλλοντος και Υδροοικονομίας Π.Ε.	Υψηλό	Υψηλή	Υψηλό	Μέτρια	Υψηλό	Υψηλή	Υψηλό	Υψηλή	Υψηλό	Μέτρια	-	-
Διεύθυνση Αγροτικής Οικονομίας και Κτηνιατρικής	Υψηλό	Μέτρια	Υψηλό	Μέτρια-Υψηλή	Υψηλό	Υψηλή	Υψηλό	Υψηλή	Υψηλό	Μέτρια	-	-
Κτηνιατρικά κέντρα ΔΑΟΚ	-	-	Μέτριο	Μέτρια-Υψηλή	-	-	-	-	-	-	-	-
Τμήματα Αλιείας (ΔΑΟΚ ΠΕ)	-	-	-	-	Υψηλό	Υψηλή	Υψηλό	Υψηλή	-	-	Υψηλό	Υψηλή





LIFE-IP 4 NATURA (LIFE16 IPE/GR/000002): Ολοκληρωμένες δράσεις για τη διατήρηση και διαχείριση των περιοχών του δικτύου Natura 2000, των ειδών, των οικοτόπων και των οικοσυστημάτων στην Ελλάδα

	Περιφέρεια Κρήτης		Περιφέρεια Ανατολικής Μακεδονίας & Θράκης				Περιφέρεια Δυτικής Μακεδονίας		Περιφέρεια Ηπείρου		Περιφέρεια Αττικής	
	Οροπέδιο Λασιθίου		Ορεινός Έβρος & Κοιλιάδα Δερειού, Δάσος Δαδιάς, Βουνά Έβρου		Λίμνες Βιστωνίδα, Ισμαρίδα, γειτονικές Λ/θ και παράκτια ζώνη		Λίμνες Δυτικής Μακεδονίας		Εθνικός Δρυμός Βίκου – Αώου & όρος Τύμφη, Κεντρικό Ζαγόρι		Θαλάσσια περιοχή Νότιου Ευβοϊκού Κόλπου	
Εμπλεκόμενα μέρη	ΕΝΔ	ΕΠΙΡ	ΕΝΔ	ΕΠΙΡ	ΕΝΔ	ΕΠΙΡ	ΕΝΔ	ΕΠΙΡ	ΕΝΔ	ΕΠΙΡ	ΕΝΔ	ΕΠΙΡ
Εφορεία αρχαιοτήτων	Χαμηλό	Μέτρια-Υψηλή	-	-	-	-	-	-	-	-	-	-
Κτηματική Υπηρεσία	-	-	-	-	Μέτριο	Μέτρια	Υψηλό	Υψηλή	-	-	Μέτριο	Υψηλή
Οργανισμός Ανάπτυξης Κρήτης (Διαχειριστής Φράγματος Αποσελέμη)	Υψηλό	Μέτρια	-	-	-	-	-	-	-	-	-	-
Φορέας Διαχείρισης	-	-	Πολύ υψηλό	Μέτρια	Πολύ υψηλό	Μέτρια	-	-	Πολύ υψηλό	Μέτρια	Πολύ υψηλό	Μέτρια-Χαμηλή
WWF	-	-	Υψηλό	Μέτρια	-	-	-	-	-	-	-	-
Καλλιστώ	-	-	-	-	-	-	-	-	Υψηλό	Μέτρια	-	-
Αρκτούρος (Ομάδες Άμεσης Επέμβασης)	-	-	-	-	-	-	-	-	Υψηλό	Μέτρια	-	-
Σύλλογος Προστασία Βεγορίτιδας	-	-	-	-	-	-	Υψηλό	Μέτρια	-	-	-	-
EKBY Δίκτυο Παρακολούθησης	-	-	-	-	-	-	Χαμηλό	Χαμηλή	-	-	-	-
Δήμοι	Υψηλό	Υψηλή	Υψηλό	Μέτρια	Υψηλό	Μέτρια	Υψηλό	Υψηλή	Υψηλό	Μέτρια	Υψηλό	Μέτρια





LIFE-IP 4 NATURA (LIFE16 IPE/GR/000002): Ολοκληρωμένες δράσεις για τη διατήρηση και διαχείριση των περιοχών του δικτύου Natura 2000, των ειδών, των οικοτόπων και των οικοσυστημάτων στην Ελλάδα

	Περιφέρεια Κρήτης		Περιφέρεια Ανατολικής Μακεδονίας & Θράκης				Περιφέρεια Δυτικής Μακεδονίας		Περιφέρεια Ηπείρου		Περιφέρεια Αττικής	
	Οροπέδιο Λασιθίου		Ορεινός Έβρος & Κοιλιάδα Δερείου, Δάσος Δαδιάς, Βουνά Έβρου		Λίμνες Βιστωνίδα, Ισμαρίδα, γειτονικές Λ/θ και παράκτια ζώνη		Λίμνες Δυτικής Μακεδονίας		Εθνικός Δρυμός Βίκου – Αώου & όρος Τύμφη, Κεντρικό Ζαγόρι		Θαλάσσια περιοχή Νότιου Ευβοϊκού Κόλπου	
Εμπλεκόμενα μέρη	ΕΝΔ	ΕΠΙΡ	ΕΝΔ	ΕΠΙΡ	ΕΝΔ	ΕΠΙΡ	ΕΝΔ	ΕΠΙΡ	ΕΝΔ	ΕΠΙΡ	ΕΝΔ	ΕΠΙΡ
Μοναστήρια (ιδιοκτήτες γης)	Μέτριο	Μέτρια	-	-	Υψηλό	Υψηλή	-	-	-	-	-	-
Ιδιωτικά νησιά	-	-	-	-	-	-	-	-	-	-	Υψηλό	Υψηλή
Λιμεναρχείο	-	-	-	-	Μέτριο	Μέτρια	-	-	-	-	Υψηλό	Μέτρια
Αστυνομία	-	-	-	-	-	-	Χαμηλό	Μέτρια	-	-	-	-
Πυροσβεστική	Χαμηλό	Μέτρια	Χαμηλό	Μέτρια	-	-	-	-	-	-	-	-
Επενδυτές ΑΠΕ	Υψηλό	Μέτρια	Υψηλό	Πολύ υψηλή	-	-	-	-	-	-	-	-
Επενδυτές μικρά Υδροηλεκτρικά	-	-	-	-	-	-	-	-	Υψηλό	Μέτρια-Υψηλή	-	-
Κτηνοτρόφοι	Πολύ υψηλό	Πολύ υψηλή	Υψηλό	Χαμηλή	Υψηλό	Χαμηλή	Μέτριο	Χαμηλή	-	-	-	-
ΤΟΕΒ /αρδευτικό	Υψηλό	χαμηλή	-	-	Υψηλό	Υψηλή	Υψηλό	Μέτρια	-	-	-	-
Γεωργοί	Υψηλό	Υψηλή	Υψηλό	Χαμηλή	Υψηλό	Υψηλή	Πολύ Υψηλό	Υψηλή	-	-	-	-





LIFE-IP 4 NATURA (LIFE16 IPE/GR/000002): Ολοκληρωμένες δράσεις για τη διατήρηση και διαχείριση των περιοχών του δικτύου Natura 2000, των ειδών, των οικοτόπων και των οικοσυστημάτων στην Ελλάδα

	Περιφέρεια Κρήτης		Περιφέρεια Ανατολικής Μακεδονίας & Θράκης				Περιφέρεια Δυτικής Μακεδονίας		Περιφέρεια Ηπείρου		Περιφέρεια Αττικής	
	Οροπέδιο Λασιθίου		Ορεινός Έβρος & Κοιλάδα Δερείου, Δάσος Δαδιάς, Βουνά Έβρου		Λίμνες Βιστωνίδα, Ισμαρίδα, γειτονικές Λ/θ και παράκτια ζώνη		Λίμνες Δυτικής Μακεδονίας		Εθνικός Δρυμός Βίκου – Αώου & όρος Τύμφη, Κεντρικό Ζαγόρι		Θαλάσσια περιοχή Νότιου Ευβοϊκού Κόλπου	
Εμπλεκόμενα μέρη	ΕΝΔ	ΕΠΙΡ	ΕΝΔ	ΕΠΙΡ	ΕΝΔ	ΕΠΙΡ	ΕΝΔ	ΕΠΙΡ	ΕΝΔ	ΕΠΙΡ	ΕΝΔ	ΕΠΙΡ
Αλιείες	-	-	-	-	Υψηλό	Υψηλή-Μέτρια	Υψηλό-Πολύ υψηλό	Χαμηλή	-	-	Πολύ υψηλό	Υψηλή
Ερασιτέχνες αλιείες	-	-	-	-	-	-	-	-	Υψηλό	Χαμηλή	Υψηλό	Υψηλή
Ιχθυοτροφεία	-	-	-	-	Υψηλό	Μέτρια	-	-	Υψηλό	Μέτρια	Υψηλό	Μέτρια
Μελισσοκόμοι	Μέτριο	Χαμηλή	Μέτριο	Μέτρια	-	-	-	-	-	-	-	-
Κυνηγοί /κυνηγετικοί σύλλογοι	Μέτριο	Υψηλή	Μέτριο	Υψηλή	Μέτριο	Υψηλή	-	-	Μέτριο	Υψηλή	-	-
Βιοτεχνίες/μεταποιητικές	Χαμηλό	Χαμηλή	Μέτριο	Χαμηλή	Υψηλό	Χαμηλή	-	-	-	-	-	-
Οινοποιία	-	-	-	-	-	-	Χαμηλό	Χαμηλή	-	-	-	-
Ξενώνες/τουριστικές εγκαταστάσεις	-	-	Χαμηλό	Χαμηλή	-	-	-	-	Υψηλό	Μέτρια-Υψηλή	Πολύ Υψηλό	Μέτρια
Τουρισμός ειδικού ενδιαφέροντος (ορειβατικός, περιπατητικός, birdwatching)	-	-	-	-	Υψηλό	Χαμηλή	-	-	Υψηλό	Μέτρια-Υψηλή	-	-
Επισκέπτες τουρίστες	Χαμηλό	Υψηλή	Χαμηλό	Χαμηλή	-	-	-	-	Χαμηλό	Χαμηλή	Χαμηλό	Υψηλή





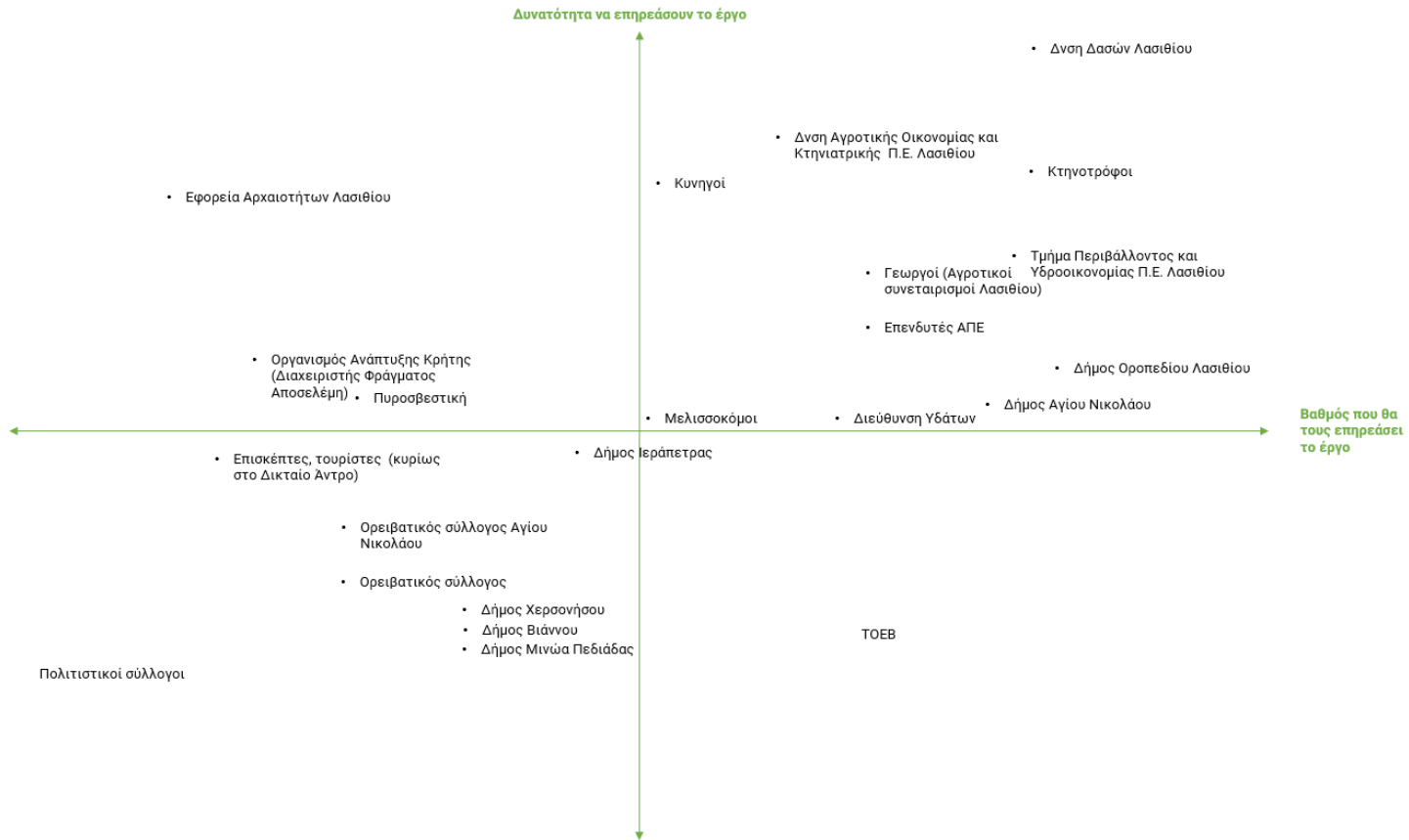
LIFE-IP 4 NATURA (LIFE16 IPE/GR/000002): Ολοκληρωμένες δράσεις για τη διατήρηση και διαχείριση των περιοχών του δικτύου Natura 2000, των ειδών, των οικοτόπων και των οικοσυστημάτων στην Ελλάδα

	Περιφέρεια Κρήτης		Περιφέρεια Ανατολικής Μακεδονίας & Θράκης				Περιφέρεια Δυτικής Μακεδονίας		Περιφέρεια Ηπείρου		Περιφέρεια Αττικής	
	Οροπέδιο Λασιθίου		Ορεινός Έβρος & Κοιλάδα Δερείου, Δάσος Δαδιάς, Βουνά Έβρου		Λίμνες Βιστωνίδα, Ισμαρίδα, γειτονικές Λ/θ και παράκτια ζώνη		Λίμνες Δυτικής Μακεδονίας		Εθνικός Δρυμός Βίκου – Αώου & όρος Τύμφη, Κεντρικό Ζαγόρι		Θαλάσσια περιοχή Νότιου Ευβοϊκού Κόλπου	
Εμπλεκόμενα μέρη	ΕΝΔ	ΕΠΙΡ	ΕΝΔ	ΕΠΙΡ	ΕΝΔ	ΕΠΙΡ	ΕΝΔ	ΕΠΙΡ	ΕΝΔ	ΕΠΙΡ	ΕΝΔ	ΕΠΙΡ
Ορειβατικοί σύλλογοι	Χαμηλό	Χαμηλή	Χαμηλό	Χαμηλή	-	-	-	-	Χαμηλό	Χαμηλή	-	-
Πολιτιστικοί σύλλογοι	Πολύ χαμηλό	Πολύ χαμηλή	Πολύ χαμηλό	Πολύ χαμηλή	-	-	-	-	Πολύ χαμηλό	Πολύ χαμηλή	-	-





LIFE-IP 4 NATURA (LIFE16 IPE/GR/000002): Ολοκληρωμένες δράσεις για τη διατήρηση και διαχείριση των περιοχών του δικτύου Natura 2000, των ειδών, των οικοτόπων και των οικοσυστημάτων στην Ελλάδα

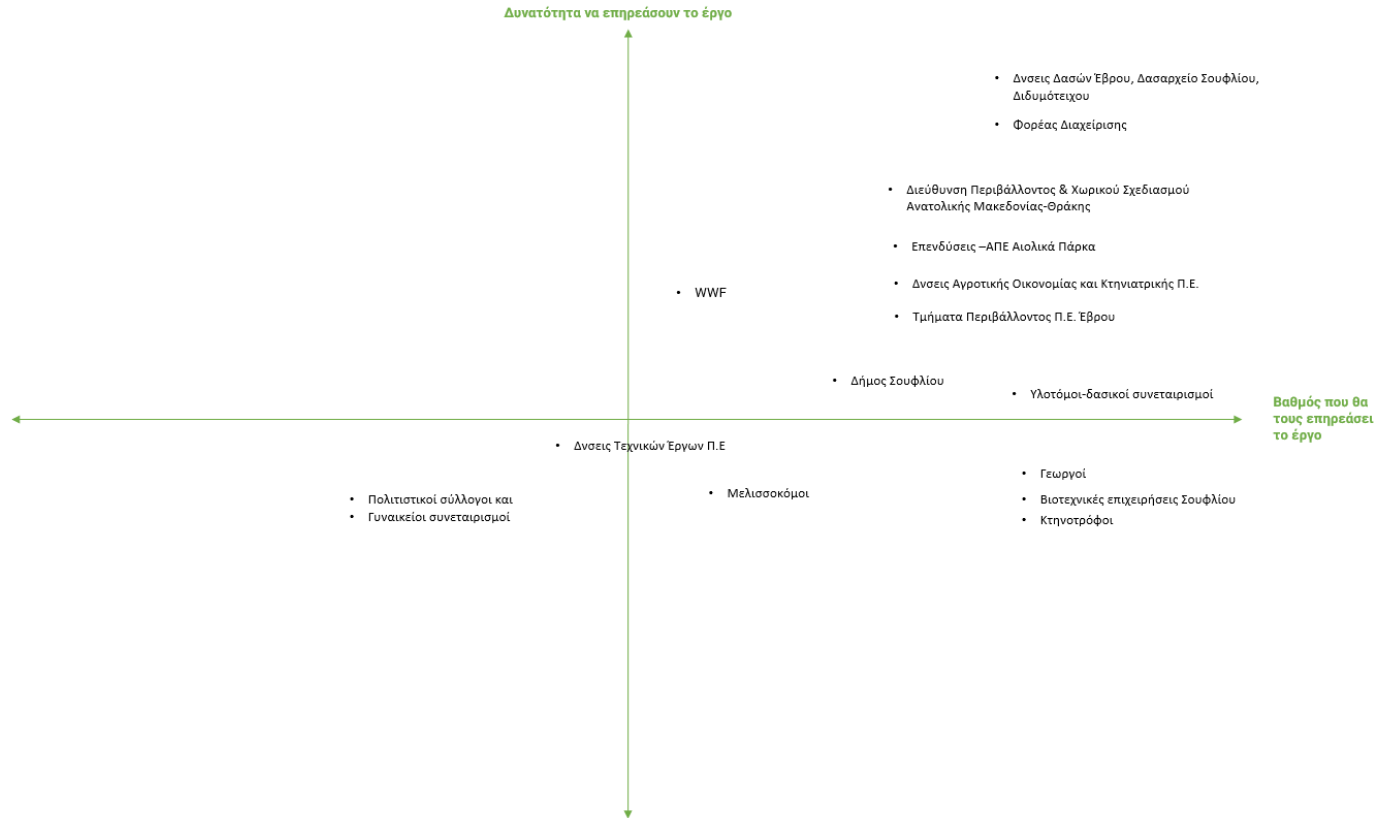


Εικόνα 3-6. Πλέγμα επιρροής/ενδιαφέροντος των εμπλεκόμενων μερών στην περιοχή ενδιαφέροντος: Οροπέδιο Λασιθίου





LIFE-IP 4 NATURA (LIFE16 IPE/GR/000002): Ολοκληρωμένες δράσεις για τη διατήρηση και διαχείριση των περιοχών του δικτύου Natura 2000, των ειδών, των οικοτόπων και των οικοσυστημάτων στην Ελλάδα



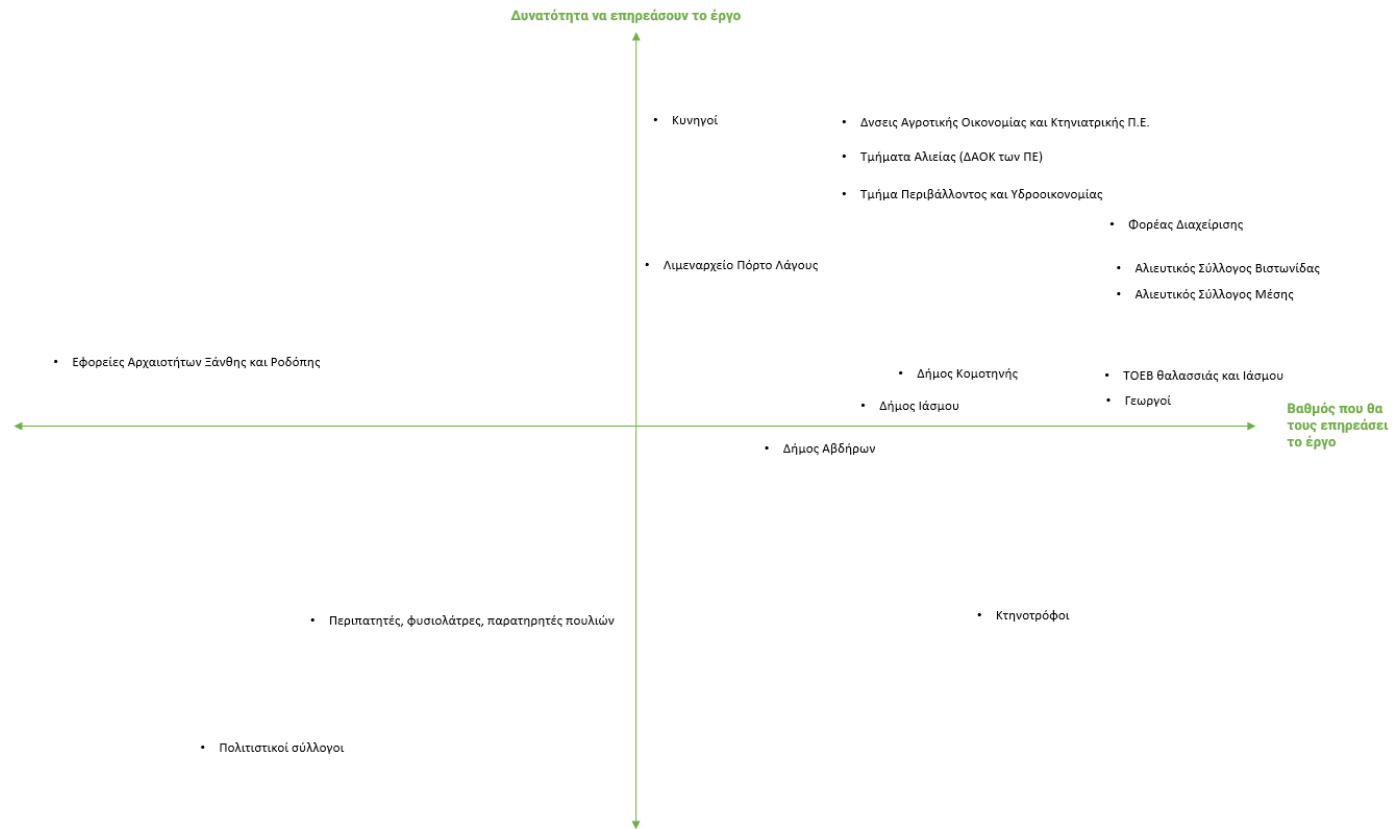
Εικόνα 3-7. Πλέγμα επιρροής/ενδιαφέροντος των εμπλεκομένων μερών στην περιοχή ενδιαφέροντος: Ορεινός Έβρος & Κοιλάδα Δερείου, Δάσος Δαδιάς, Βουνά Έβρου







LIFE-IP 4 NATURA (LIFE16 IPE/GR/000002): Ολοκληρωμένες δράσεις για τη διατήρηση και διαχείριση των περιοχών του δικτύου Natura 2000, των ειδών, των οικοτόπων και των οικοσυστημάτων στην Ελλάδα

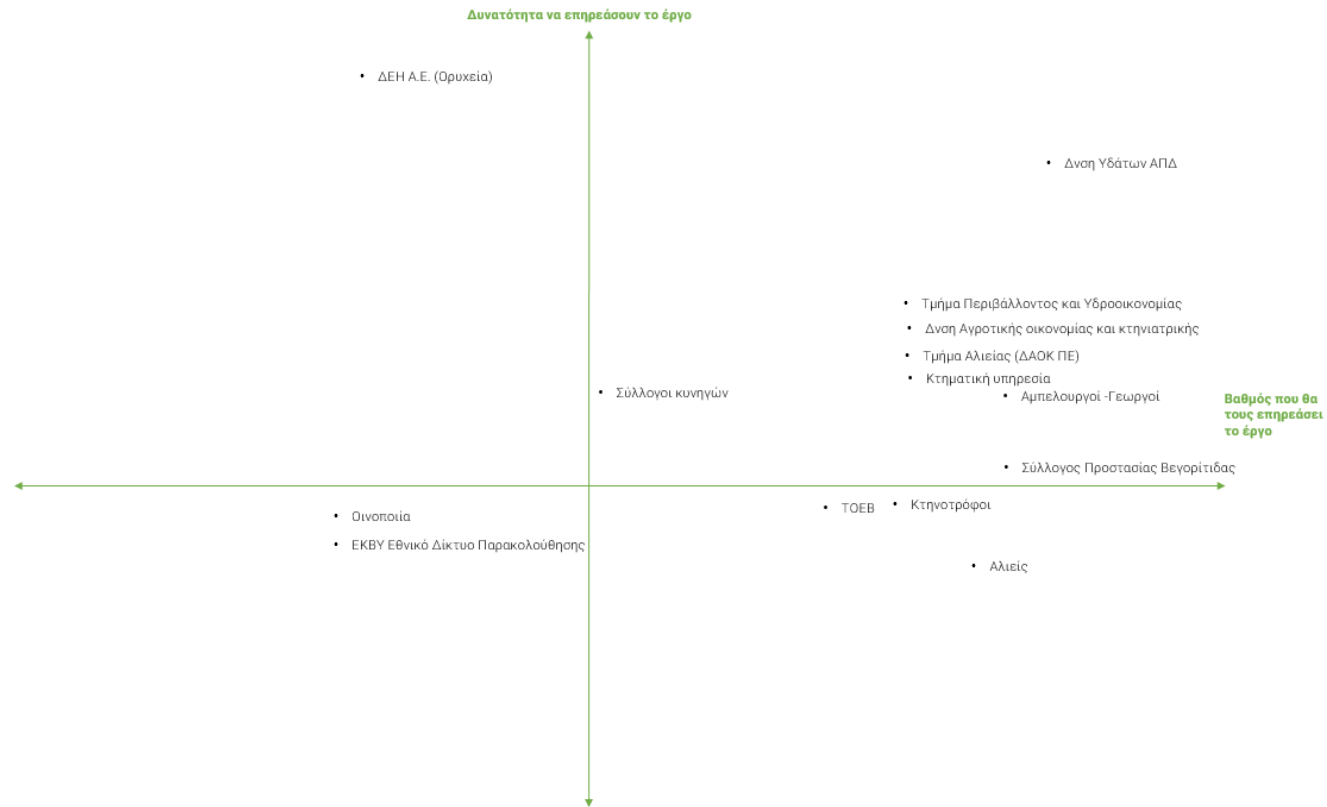


Εικόνα 3-8. Πλέγμα επιρροής/ενδιαφέροντος των εμπλεκομένων μερών στην περιοχή ενδιαφέροντος: Λίμνες και Λιμνοθάλασσες της Θράκης, και Λίμνη Βιστωνίδα – Ισμαρίδα και Αλυκή Πτελέα





LIFE-IP 4 NATURA (LIFE16 IPE/GR/000002): Ολοκληρωμένες δράσεις για τη διατήρηση και διαχείριση των περιοχών του δικτύου Natura 2000, των ειδών, των οικοτόπων και των οικοσυστημάτων στην Ελλάδα

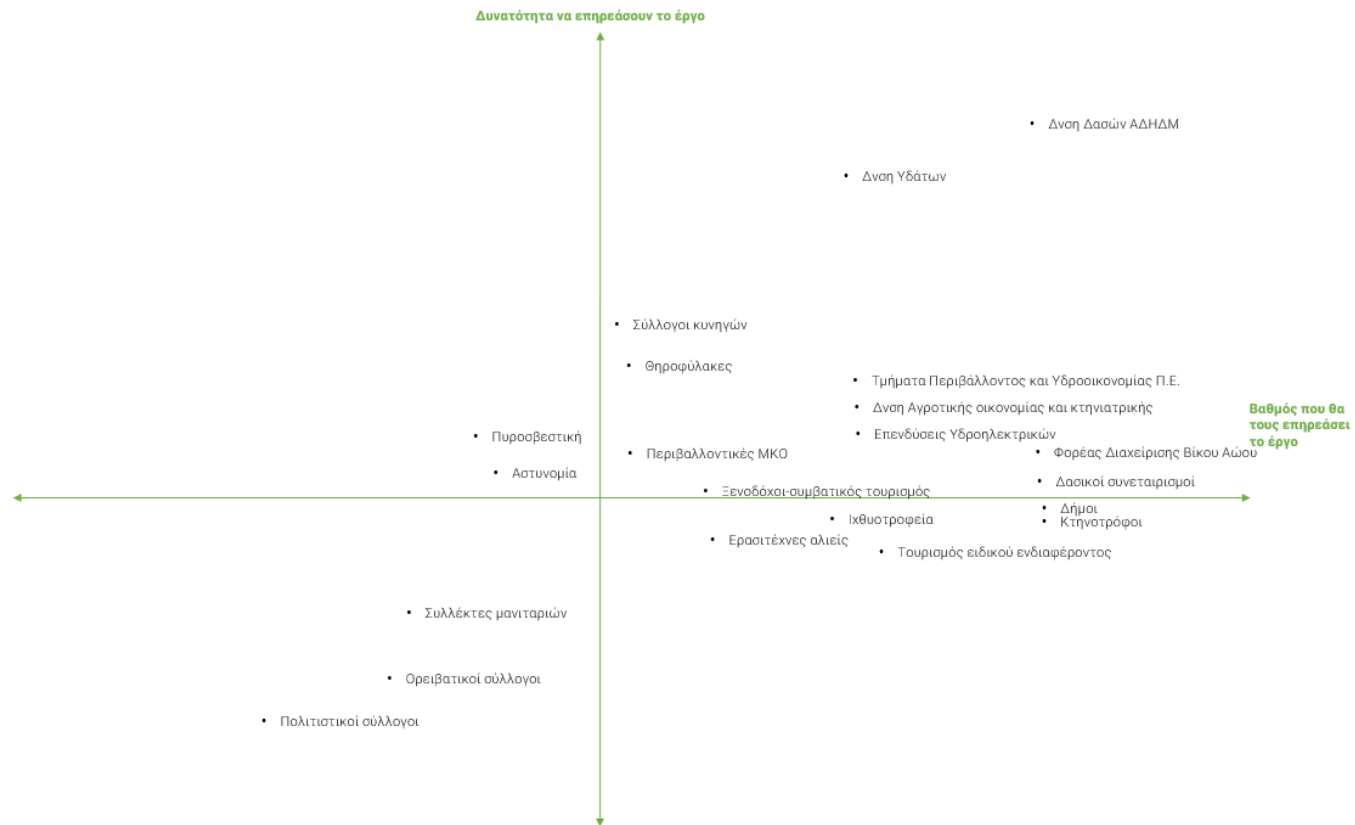


Εικόνα 3-9. Πλέγμα επιρροής /ενδιαφέροντος των εμπλεκόμενων μερών στην περιοχή ενδιαφέροντος: Λίμνες Δυτικής Μακεδονίας (Χειμαδίτιδα, Ζάζαρη, Πετρών, Βεγορίτιδα)





LIFE-IP 4 NATURA (LIFE16 IPE/GR/000002): Ολοκληρωμένες δράσεις για τη διατήρηση και διαχείριση των περιοχών του δικτύου Natura 2000, των ειδών, των οικοτόπων και των οικοσυστημάτων στην Ελλάδα

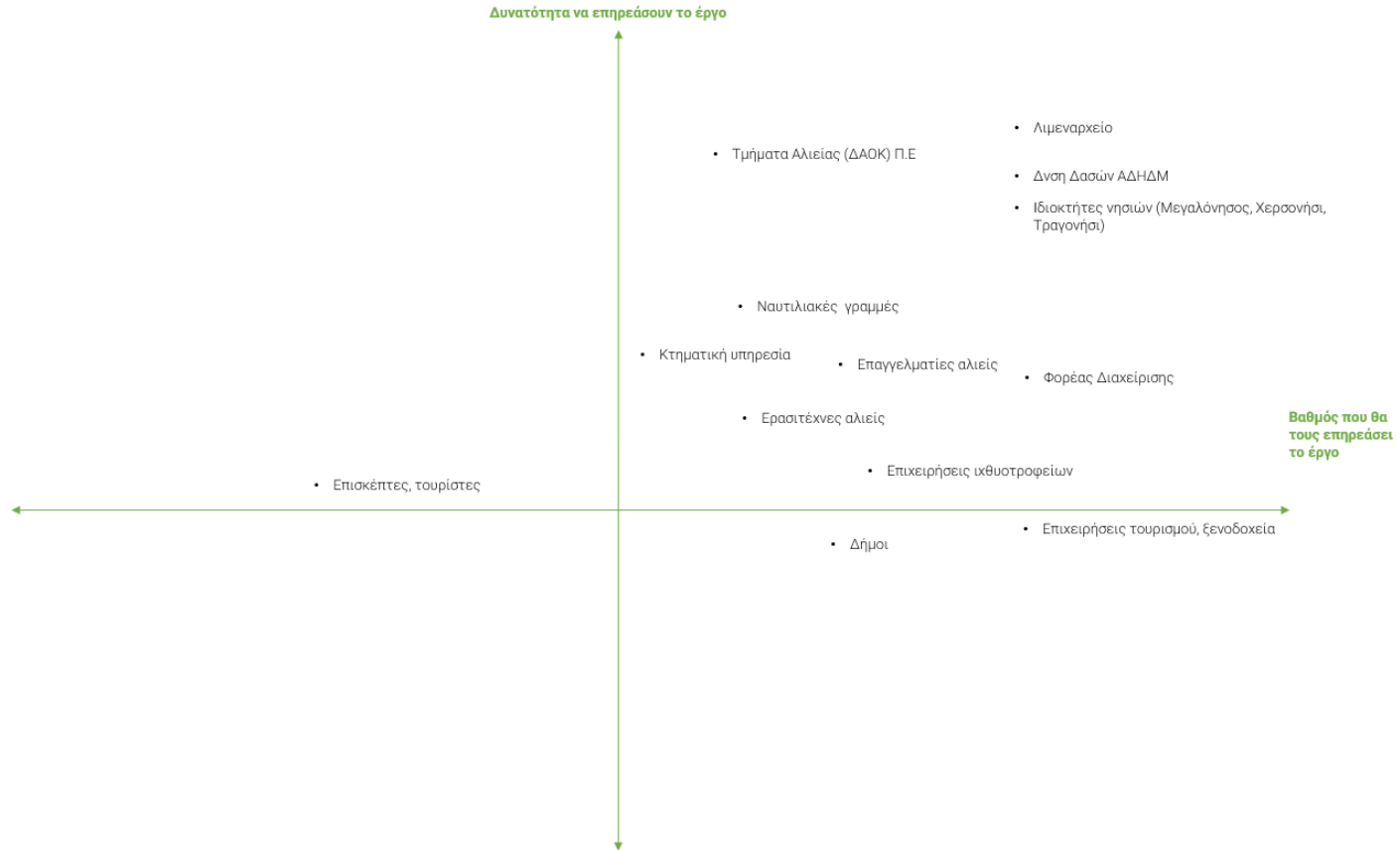


Εικόνα 3-10. Πλέγμα επιρροής /ενδιαφέροντος των εμπλεκόμενων μερών στην περιοχή ενδιαφέροντος: Εθνικός Δρυμός Βίκου – Αώου & όρος, Κεντρικό Ζαγόρι





LIFE-IP 4 NATURA (LIFE16 IPE/GR/000002): Ολοκληρωμένες δράσεις για τη διατήρηση και διαχείριση των περιοχών του δικτύου Natura 2000, των ειδών, των οικοτόπων και των οικοσυστημάτων στην Ελλάδα



Εικόνα 3-11. Πλέγμα επιρροής/ενδιαφέροντος των εμπλεκόμενων μερών στην περιοχή ενδιαφέροντος: Νότιος Ευβοϊκός Κόλπος





LIFE-IP 4 NATURA (LIFE16 IPE/GR/000002): Ολοκληρωμένες δράσεις για τη διατήρηση και διαχείριση των περιοχών του δικτύου Natura 2000, των ειδών, των οικοτόπων και των οικοσυστημάτων στην Ελλάδα

### 3.3 ΠΙΝΑΚΑΣ ΑΞΙΟΛΟΓΗΣΗΣ ΚΑΙ ΠΛΕΓΜΑ ΕΠΙΡΡΟΗΣ/ΕΝΔΙΑΦΕΡΟΝΤΟΣ ΣΕ ΕΘΝΙΚΟ ΕΠΙΠΕΔΟ

Πίνακας 3-3. Αξιολόγηση της επιρροής και του ενδιαφέροντος των εμπλεκόμενων μερών σε εθνικό επίπεδο (ΕΝΔ: Ενδιαφέρον, ΕΠΙΡ: Επιρροή)

Εμπλεκόμενοι	Εθνικό επίπεδο	
	ΕΝΔ	ΕΠΙΡ
ΥΠΕΝ	Πολύ υψηλό	Πολύ υψηλή
ΥΠΑΑΤ	Υψηλό	Υψηλή
Υπουργείο Πολιτισμού	Πολύ χαμηλό	Χαμηλή
Γενική Δ/ση Δημόσιας Περιουσίας & Κοινωνικών Περιουσιών	Χαμηλό	Μέτρια
Υπουργείο Οικονομίας και Ανάπτυξης	Μέτριο	Υψηλή
Υπουργείο Τουρισμού και Ανάπτυξης	Χαμηλό	Υψηλή
Υπουργείο Ναυτιλίας και Νησιωτικής Πολιτικής	Χαμηλό	Υψηλή
Διαχειριστικές Αρχές	Μέτριο	Μέτρια
Περιβαλλοντικές ΜΚΟ	Υψηλό	Μέτρια
Αποκεντρωμένη διοίκηση	Πολύ υψηλό	Υψηλή
Αυτοδιοίκηση	Πολύ υψηλό	Υψηλή
Φορείς Διαχείρισης	Υψηλό	Μέτρια
Παραγωγικός τομέας – γεωργοί	Υψηλό	Μέτρια
Παραγωγικός τομέας – κτηνοτρόφοι	Υψηλό	Μέτρια
Παραγωγικός τομέας – δασεργάτες/υλοτόμοι	Υψηλό	Μέτρια
Παραγωγικός τομέας –αλιείς	Υψηλό	Χαμηλή
Παραγωγικός τομέας – μελισσοκόμοι	Χαμηλό	Χαμηλή
Παραγωγικός τομέας – επιχειρήσεις υδατοκαλλιεργειών	Υψηλό	Μέτρια
Κυνηγετικές ομοσπονδίες – κυνηγετικοί σύλλογοι	Μέτριο	Υψηλή





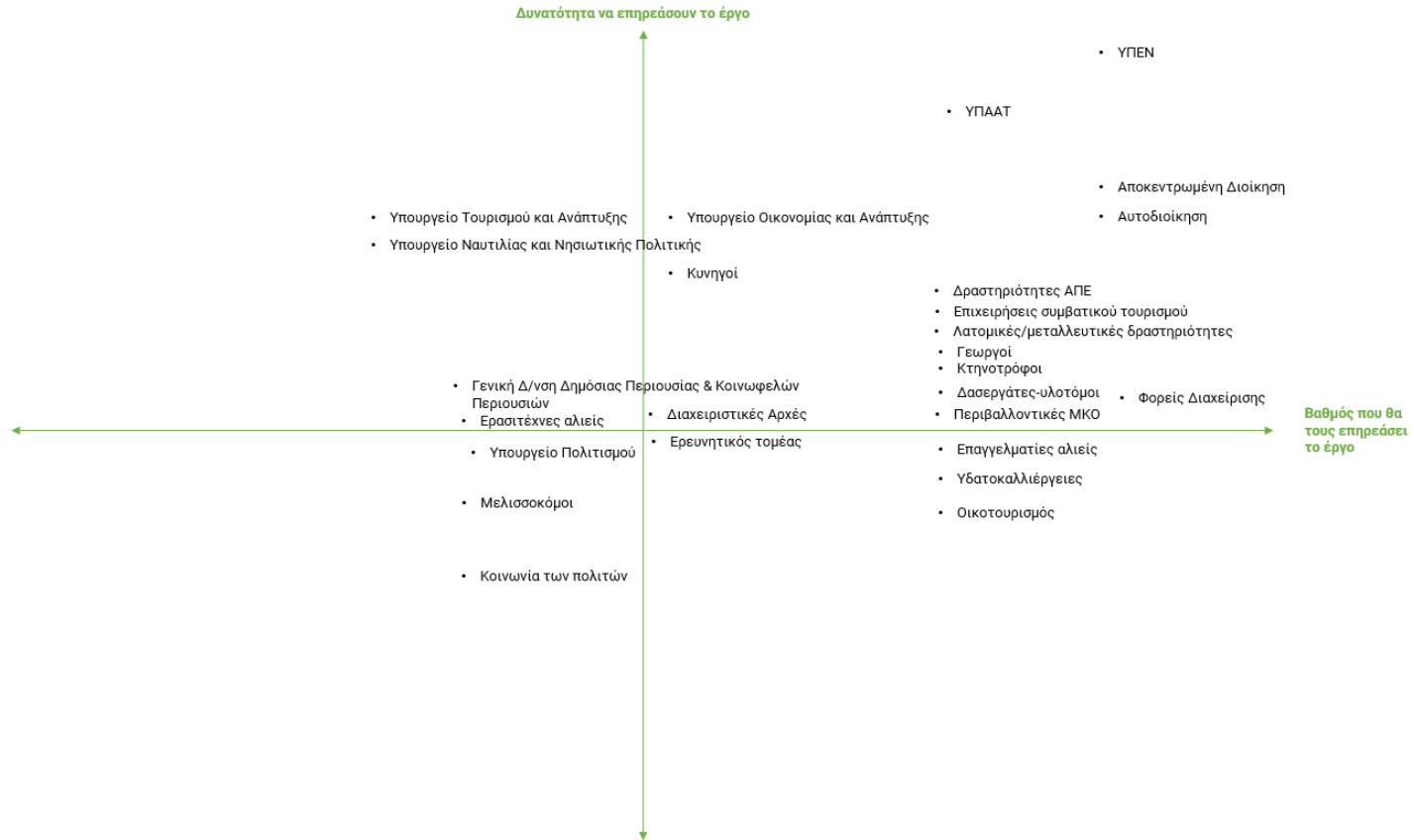
LIFE-IP 4 NATURA (LIFE16 IPE/GR/000002): Ολοκληρωμένες δράσεις για τη διατήρηση και διαχείριση των περιοχών του δικτύου Natura 2000, των ειδών, των οικοτόπων και των οικοσυστημάτων στην Ελλάδα

Εμπλεκόμενοι	Εθνικό επίπεδο	
	ΕΝΔ	ΕΠΙΡ
Επιχειρήσεις συμβατικού τουρισμού	Υψηλό	Μέτρια-Υψηλή
Επιχειρήσεις οικότουρισμού	Υψηλό	Χαμηλή
Ερασιτέχνες αλιείς	Χαμηλό	Υψηλή
Ερευνητικός τομέας (πανεπιστήμια, ερευνητικά ιδρύματα, επιστήμονες)	Μέτριο-Χαμηλό	Μέτρια
Δραστηριότητες ΑΠΕ	Υψηλό	Μέτρια-Υψηλή
Δραστηριότητες μεταλλευτικές/εξορυκτικές	Υψηλό	Μέτρια
Κοινωνία των πολιτών (λοιπές ομάδες)	Χαμηλό	Χαμηλή





LIFE-IP 4 NATURA (LIFE16 IPE/GR/000002): Ολοκληρωμένες δράσεις για τη διατήρηση και διαχείριση των περιοχών του δικτύου Natura 2000, των ειδών, των οικοτόπων και των οικοσυστημάτων στην Ελλάδα



Εικόνα 3-12. Πλέγμα επιρροής/ενδιαφέροντος των εμπλεκόμενων μερών σε εθνικό επίπεδο



