



LIFE-IP 4 NATURA (LIFE16 IPE/GR/000002)

Ολοκληρωμένες δράσεις για τη διατήρηση και διαχείριση των περιοχών του δικτύου Natura 2000, των ειδών, των οικοτόπων και των οικοσυστημάτων στην Ελλάδα

1<sup>η</sup> Αναφορά για την Παρακολούθηση της Συμβολής του Έργου στην Υλοποίηση του ΠΔΠ 2014-2020  
Παραδοτέο Δράσης D.1



Πράσινο Ταμείο  
Νοέμβριος 2019





Με τη συγχρηματοδότηση του Προγράμματος LIFE  
της Ευρωπαϊκής Ένωσης

Με τη συγχρηματοδότηση του Πράσινου Ταμείου

Έκδοση	Ημερομηνία	Σημειώσεις - τροποποιήσεις
1	Νοέμβριος 2019	Αρχική έκδοση
2	Μάρτιος 2019	Συμπλήρωση δεδομένων

#### Προτεινόμενη βιβλιογραφική αναφορά:

Κουτσοβούλου Κ., Παράβας Β. (2019). 1η Αναφορά για την Παρακολούθηση της Συμβολής του Έργου στην Υλοποίηση του ΠΔΠ 2014-2020. Έργο LIFE-IP 4 NATURA: Ολοκληρωμένες δράσεις για τη διατήρηση και διαχείριση των περιοχών του δικτύου Natura 2000, των ειδών, των οικοτόπων, και των οικοσυστημάτων στην Ελλάδα (LIFE16 IPE/GR/000002). Παραδοτέο Δράσης D.1. Πράσινο Ταμείο, Αθήνα, 52 σελ. & 1 Παράρτημα.

#### Suggested citation:

Koutsovoulou K., Paravas V. (2019). 1st Report on the monitoring of the project's contribution to the PAF 2014-2020 implementation. Project LIFE-IP 4 NATURA: Integrated actions for the conservation and management of Natura 2000 sites, species, habitats and ecosystems in Greece (LIFE16 IPE/GR/000002). Deliverable of Action D.1. Green Fund, Athens, 52 pp. & 1 Annex.





## ΠΕΡΙΕΧΟΜΕΝΑ

Περίληψη	ii
Summary	iii
ΣΥΝΤΟΜΟΓΡΑΦΙΕΣ	iv
1 ΕΙΣΑΓΩΓΗ	5
2 ΠΛΑΙΣΙΟ ΔΡΑΣΕΩΝ ΠΡΟΤΕΡΑΙΟΤΗΤΑΣ ΓΙΑ ΤΟ ΔΙΚΤΥΟ NATURA 2000 ΣΤΗΝ ΕΛΛΑΔΑ ΓΙΑ ΤΗΝ ΠΕΡΙΟΔΟ 2014-2020	7
3 ΣΥΜΒΟΛΗ ΤΟΥ LIFE IP 4 NATURA ΣΤΗΝ ΥΛΟΠΟΙΗΣΗ ΤΟΥ ΠΛΑΙΣΙΟΥ ΔΡΑΣΕΩΝ ΠΡΟΤΕΡΑΙΟΤΗΤΑΣ 2014-2020	10
ΠΑΡΑΡΤΗΜΑ Α - ΠΙΝΑΚΕΣ ΠΑΡΑΚΟΛΟΥΘΗΣΗΣ ΤΗΣ ΣΥΜΒΟΛΗΣ ΤΟΥ ΕΡΓΟΥ ΣΤΗΝ ΥΛΟΠΟΙΗΣΗ ΤΟΥ ΠΔΠ 2014-2020	13

## ΛΙΣΤΑ ΕΙΚΟΝΩΝ

Εικόνα 2-1. Κατανομή μέτρων του ΠΔΠ 2014-2020 σε 7 γενικές κατηγορίες ως προς το πεδίο εφαρμογής τους.	8
Εικόνα 2-2. Κατανομή μέτρων του ΠΔΠ 2014-2020 σε 21 επιμέρους κατηγορίες ως προς το είδος του μέτρου.	9
Εικόνα 3-1. Αντιστοίχιση των δράσεων του LIFE IP 4 Natura και των συμπληρωματικών χρηματοδοτήσεων με μέτρα του ΠΔΠ 2014-2020.	11
Εικόνα 3-2. Αριθμός έργων που περιλαμβάνει δράσεις στις επιμέρους κατηγορίες μέτρων του ΠΔΠ 2014-2020.	12





## ΠΕΡΙΛΗΨΗ

Τα Πλαίσια Δράσεων Προτεραιότητας (ΠΔΠ) αποτελούν εργαλεία στρατηγικού πολυετούς σχεδιασμού τα οποία εκπονούνται από κάθε Κράτος Μέλος βάσει του άρθρου 8 παράγραφος 1 της οδηγίας για τους οικοτόπους με στόχο την παροχή ολοκληρωμένης επισκόπησης των μέτρων που απαιτούνται για την ορθή διαχείριση του πανευρωπαϊκού δικτύου Natura 2000 και της συνδεδεμένης με αυτό πράσινης υποδομής, τον προσδιορισμό των χρηματοδοτικών αναγκών για τα εν λόγω μέτρα και τη σύνδεσή τους με τα αντίστοιχα χρηματοδοτικά προγράμματα της ΕΕ. Σύμφωνα με τους στόχους της Οδηγίας των Οικοτόπων 92/43/ΕΟΚ, τα μέτρα που περιλαμβάνονται στα ΠΔΠ σχεδιάζονται με κύριο σκοπό τη διασφάλιση της διατήρησης, ή της αποκατάστασης σε ικανοποιητική κατάσταση διατήρησης, των φυσικών οικοτόπων και των ειδών ενωσιακής σημασίας. Στόχος των ολοκληρωμένων έργων LIFE Φύση είναι να υλοποιήσουν το Πλαίσιο Δράσεων Προτεραιότητας (ΠΔΠ) για το Δίκτυο Natura 2000, τόσο μέσω της χρηματοδότησης από το LIFE όσο και μέσω του συντονισμού και της κινητοποίησης άλλων σχετικών πηγών χρηματοδότησης από την Ένωση, εθνικών ή ιδιωτικών.

Στην Ελλάδα, το Πλαίσιο Δράσεων Προτεραιότητας για το Δίκτυο Natura 2000 για την προγραμματική περίοδο 2014-2020 ολοκληρώθηκε τον Δεκέμβριο του 2014. Περιλαμβάνει ένα σύνολο 103 μέτρων, τα οποία στοχεύουν στην ολοκλήρωση της οργάνωσης και λειτουργίας του εθνικού συστήματος προστατευόμενων περιοχών και στη βελτίωση της κατάστασης διατήρησης ειδών και τύπων οικοτόπων κοινοτικού ενδιαφέροντος με μη ικανοποιητική κατάσταση διατήρησης συμπεριλαμβανομένων των πτηνών.

Το Έργο LIFE IP 4 Natura συμβάλει στην υλοποίηση του ΠΔΠ 2014-2020 τόσο μέσα από τις δράσεις που περιλαμβάνει όσο και μέσω των συμπληρωματικών χρηματοδοτήσεων που έχουν συνδεθεί με το έργο μέσω του Συμφωνητικού Επιχορήγησης με την Ευρωπαϊκή Επιτροπή. Οι συμπληρωματικές χρηματοδοτήσεις του LIFE IP 4 Natura περιλαμβάνουν έργα που χρηματοδοτούνται από το Ταμείο Συνοχής (ΤΣ), το Ευρωπαϊκό Ταμείο Περιφερειακής Ανάπτυξης (ΕΤΠΑ), το Ευρωπαϊκό Γεωργικό Ταμείο Αγροτικής Ανάπτυξης (ΕΓΤΑΑ) και το Πράσινο Ταμείο (ΠΤ). Συνεπώς, για συνολικά 68 δράσεις/έργα έχει γίνει αντιστοίχιση με τα μέτρα του ΠΔΠ 2014-2020: 11 δράσεις του LIFE IP 4 Natura, 10 έργα από το ΤΣ, 42 έργα από το ΕΤΠΑ, 4 Μέτρα/Υπομέτρα/Δράσεις του ΕΓΤΑΑ και 1 έργο του ΠΤ. Έγιναν 243 αντιστοιχίσεις, με τις δράσεις του LIFE IP 4 Natura και τα έργα από τις συμπληρωματικές χρηματοδοτήσεις συνδέονται με 63 από τα 103 μέτρα, καλύπτοντας το 61% των μέτρων του ΠΔΠ 2014-2020. Για κάθε μέτρο του ΠΔΠ 2014-2020 συμπληρώθηκαν και οι δείκτες παρακολούθησης όπως αυτοί έχουν διαμορφωθεί με το Παραδοτέο της Δράσης D1 'Πρωτόκολλο Παρακολούθησης Ελληνικού Πλαισίου Δράσεων Προτεραιότητας (ΠΔΠ), περιόδου 2014-2020'.

Τα 63 μέτρα του ΠΔΠ 2014-2020 στα οποία στοχεύουν οι δράσεις του LIFE IP 4 Natura καθώς και οι συμπληρωματικές χρηματοδοτήσεις εμπίπτουν και στις 7 γενικές κατηγορίες μέτρων ως προς την περιοχή εφαρμογής τους, με κάλυψη πάνω από το 50% των μέτρων. Επιπρόσθετα, οι δράσεις του LIFE IP 4 Natura και οι συμπληρωματικές χρηματοδοτήσεις αντιστοιχούν σε 15 από τις 21 επιμέρους κατηγορίες μέτρων. Οι κατηγορίες μέτρων που δεν περιλαμβάνονται αφορούν τη λειτουργία των ΦΔΠΠ την αναθεώρηση στρατηγικών και αποζημιώσεις για απώλεια εισοδήματος. Δραστηριότητες επιμόρφωσης/εκπαίδευσης έχει η πλειονότητα των έργων (33) και ακολουθούν τα διαχειριστικά μέτρα για οικοτόπους (27), η προετοιμασία σχεδίων στρατηγικών (19), τα διαχειριστικά μέτρα για είδη (18) και η συντήρηση υποδομών πρόσβασης/ερμηνείας περιβάλλοντος (16).





## SUMMARY

Prioritised action frameworks (PAFs) are strategic multiannual planning tools, drafted by Member States pursuant to article 8 paragraph 1 of the Habitats Directive and aimed at providing a comprehensive overview of the measures that are needed to implement the EU-wide Natura 2000 network and its associated green infrastructure. In line with the objectives of the EU Habitats Directive on which the Natura 2000 network is based, the measures to be identified in the PAFs shall mainly be designed to maintain and restore, at a favourable conservation status, natural habitats and species of EU importance. The aim of the Integrated LIFE projects is to implement the Prioritised Action Framework for the Natura 2000 Network, both through LIFE funding and through the coordination and mobilization of other relevant Union, national or private funding sources.

In Greece, the Prioritised Action Framework for the Natura 2000 Network for the 2014-2020 programming period was completed in December 2014. It includes a total of 103 measures, which aim to complete the organization and operation of the national system of protected areas and improve the conservation status of species and habitat types of community interest with unfavorable conservation status, including birds.

The LIFE IP 4 Natura Project contributes to the implementation of the PAF 2014-2020 both through the actions it includes and through the complementary funds linked to the project through the Grant Agreement with the European Commission. Complementary funds of the LIFE IP 4 Natura include projects funded by the Cohesion Fund (CF), the European Regional Development Fund (ERDF), the European Agricultural Fund for Rural Development (EAFRD) and the Green Fund (GFRU). Therefore, a total of 68 actions / projects have been matched to the measures of PAF 2014-2020: 11 actions of LIFE IP 4 Natura, 10 projects by the CF, 42 projects by the ERDF, 4 Measures / Sub-Measures / Actions of EAFRD and 1 project from the GRFU. In total, 243 matches were made; the actions of LIFE IP 4 Natura and the projects from the complementary funds are linked with 63 of the 103 meters, covering 61% of the measures of the PAF 2014-2020. For each measure of the paf 2014-2020, the monitoring indicators as they have been formed with the Deliverable of Action D1 'Monitoring Protocol of the Greek Prioritised Action Framework (PAF), for the period 2014-2020' were completed.

The 63 measures of the PAF 2014-2020 which are targeted by the actions of the LIFE IP 4 Natura as well as the complementary funds fall into all 7 general categories of measures in terms of implementation area, with a coverage of more than 50% of the measures. In addition, the actions of the LIFE IP 4 Natura and the complementary funds correspond to 15 of the 21 sub-categories of measures. The categories of measures that are not included concern the operation of the Management Bodies of Protected Areas, the revision of strategies and compensation for loss of income. Training activities are included in the majority of projects (33), followed by management measures for habitats (27), preparation of strategic plans (19), species management measures (18) and maintenance of access infrastructure and environmental interpretation infrastructure (16).





## ΣΥΝΤΟΜΟΓΡΑΦΙΕΣ

ΕΓΤΑΑ: Ευρωπαϊκό Γεωργικό Ταμείο Αγροτικής Ανάπτυξης

ΕΤΠΑ: Ευρωπαϊκό Ταμείο Περιφερειακής Ανάπτυξης

ΠΔΠ: Πλαίσιο Δράσεων Προτεραιότητας για το Δίκτυο Natura 2000

ΠΤ: Πράσινο Ταμείο

ΤΣ: Ταμείο Συνοχής





## 1 ΕΙΣΑΓΩΓΗ

Τα Πλαίσια Δράσεων Προτεραιότητας (ΠΔΠ) αποτελούν εργαλεία στρατηγικού πολυετούς σχεδιασμού τα οποία έχουν ως στόχο την παροχή ολοκληρωμένης επισκόπησης των μέτρων που απαιτούνται για την ορθή διαχείριση του πανευρωπαϊκού δικτύου Natura 2000 και της συνδεδεμένης με αυτό πράσινης υποδομής, τον προσδιορισμό των χρηματοδοτικών αναγκών για τα εν λόγω μέτρα και τη σύνδεσή τους με τα αντίστοιχα χρηματοδοτικά προγράμματα της ΕΕ. Σύμφωνα με τους στόχους της Οδηγίας των Οικοτόπων 92/43/ΕΟΚ, τα μέτρα που περιλαμβάνονται στα ΠΔΠ σχεδιάζονται με κύριο σκοπό «τη διασφάλιση της διατήρησης, ή της αποκατάστασης σε ικανοποιητική κατάσταση διατήρησης, των φυσικών οικοτόπων και των ειδών ενωσιακής σημασίας, λαμβανομένων υπόψη των οικονομικών, κοινωνικών και πολιτιστικών απαιτήσεων, καθώς και των περιφερειακών και τοπικών ιδιομορφιών».

Η νομική βάση του πλαισίου δράσης προτεραιότητας είναι το άρθρο 8 παράγραφος 1 της οδηγίας για τους οικοτόπους, το οποίο επιβάλλει στα κράτη μέλη την υποχρέωση να αποστέλλουν, κατά περίπτωση, στην Επιτροπή τις εκτιμήσεις τους σχετικά με τα ποσά που κρίνουν αναγκαία στο πλαίσιο της ενωσιακής συγχρηματοδότησης προκειμένου να τηρήσουν τις ακόλουθες υποχρεώσεις τους σε σχέση με το Natura 2000:

- καθορισμός των αναγκαίων μέτρων διατήρησης που ενδεχομένως συνεπάγονται ειδικά ενδεδειγμένα σχέδια διαχείρισης ή ενσωματωμένα σε άλλα σχέδια διευθέτησης,
- καθορισμός δεόντων κανονιστικών, διοικητικών ή συμβατικών μέτρων που ανταποκρίνονται στις οικολογικές απαιτήσεις των τύπων φυσικών οικοτόπων του παραρτήματος I και των ειδών του παραρτήματος II, τα οποία απαντώνται στους τόπους.

Ως εκ τούτου, τα ΠΔΠ επικεντρώνονται στον προσδιορισμό των χρηματοδοτικών αναγκών και προτεραιοτήτων που συνδέονται άμεσα με τα ειδικά μέτρα διατήρησης που καθορίζονται για τους τόπους Natura 2000, με σκοπό την επίτευξη των στόχων διατήρησης σε επίπεδο τόπων για τα είδη και τους τύπους οικοτόπων για τους οποίους έχουν οριστεί οι τόποι (όπως απαιτείται βάσει του άρθρου 6 παράγραφος 1 της οδηγίας για τους οικοτόπους). Δεδομένου ότι στο δίκτυο Natura 2000 περιλαμβάνονται επίσης οι ζώνες ειδικής προστασίας (ΖΕΠ) που έχουν χαρακτηριστεί σύμφωνα με την οδηγία 2009/147/ΕΚ της ΕΕ για τα πτηνά, εν προκειμένω λαμβάνονται, συνεπώς, εξίσου υπόψη οι χρηματοδοτικές ανάγκες και τα μέτρα προτεραιότητας που συνδέονται με είδη πτηνών σε ΖΕΠ.

Τα κράτη μέλη καλούνται να παρουσιάσουν επίσης στα οικεία πλαίσια δράσης προτεραιότητας πρόσθετα μέτρα, καθώς και τις σχετικές χρηματοδοτικές ανάγκες που συνδέονται με την ευρύτερη πράσινη υποδομή. Τα εν λόγω μέτρα πράσινης υποδομής πρέπει να συμπεριλαμβάνονται στο ΠΔΠ, εάν συμβάλλουν στην οικολογική συνοχή του δικτύου Natura 2000, μεταξύ άλλων σε διασυνοριακό πλαίσιο, καθώς και στην επίτευξη του στόχου της διατήρησης ή αποκατάστασης των στοχευόμενων ειδών και οικοτόπων σε ικανοποιητική κατάσταση διατήρησης.

Στόχος των ολοκληρωμένων έργων LIFE είναι η υλοποίηση, σε ευρεία εδαφική κλίμακα, περιβαλλοντικών ή κλιματικών σχεδίων ή στρατηγικών που απαιτούνται βάσει ειδικής νομοθεσίας της Ένωσης για το περιβάλλον ή το κλίμα. Τα Ολοκληρωμένα Έργα LIFE Φύση οφείλουν να υλοποιήσουν το Πλαίσιο Δράσεων Προτεραιότητας (ΠΔΠ) για το Δίκτυο Natura 2000, όπως προκύπτει από το Άρθρο 8 της Οδηγίας των Οικοτόπων 92/43/ΕΟΚ. Ωστόσο, όπως είναι προφανές, η χρηματοδότηση από το LIFE δεν επαρκεί για την υλοποίηση του ΠΔΠ και άρα είναι απαραίτητος ο συντονισμός και η κινητοποίηση άλλων σχετικών πηγών χρηματοδότησης από την Ένωση, εθνικών ή ιδιωτικών για την εφαρμογή συμπληρωματικών μέτρων ή δράσεων εκτός του Ολοκληρωμένου Έργου. Συνεπώς, ο συντονισμός και η κινητοποίηση συμπληρωματικών



χρηματοδοτήσεων αποτελεί σημαντικό και αναπόσπαστο μέρος των Ολοκληρωμένων Έργων. Με αυτόν τον τρόπο οι δικαιούχοι του Ολοκληρωμένου Έργου LIFE μαζί με άλλους σχετικούς φορείς που είναι υπεύθυνοι για τις συμπληρωματικές δράσεις, δεσμεύονται να εφαρμόσουν το ΠΔΠ.

Τα Ολοκληρωμένα Έργα LIFE Φύση επιλέγουν από το ΠΔΠ ένα συνεκτικό σύνολο μέτρων ή δράσεων για τα οποία το LIFE είναι η καταλληλότερη πηγή χρηματοδότησης. Πρόσθετα συμπληρωματικά μέτρα ή δράσεις χρηματοδοτούνται από άλλες πηγές χρηματοδότησης (ενωσιακά, εθνικά ή ιδιωτικά κονδύλια) και εφαρμόζονται συμπληρωματικά στις παρεμβάσεις του LIFE με στόχο πάντα την υλοποίηση του ΠΔΠ. Χρηματοδοτικές πηγές των συμπληρωματικών δράσεων μπορεί να είναι τα Ευρωπαϊκά Διαρθρωτικά και Επενδυτικά Ταμεία: το Ευρωπαϊκό Ταμείο Περιφερειακής Ανάπτυξης (ΕΤΠΑ), το Ευρωπαϊκό Κοινωνικό Ταμείο, το Ταμείο Συνοχής (ΤΣ), το Ευρωπαϊκό Γεωργικό Ταμείο Αγροτικής Ανάπτυξης (ΕΓΤΑΑ), το Ευρωπαϊκό Ταμείο Θάλασσας και Αλιείας (ΕΤΘΑ) καθώς και τα Ευρωπαϊκά Προγράμματα INTERREG και Horizon 2020. Εκτός από τις πηγές χρηματοδότησης της ΕΕ, μπορούν να συνδεθούν με το έργο δράσεις που χρηματοδοτούνται από διεθνείς, εθνικούς ή ιδιωτικούς πόρους.





## 2 ΠΛΑΙΣΙΟ ΔΡΑΣΕΩΝ ΠΡΟΤΕΡΑΙΟΤΗΤΑΣ ΓΙΑ ΤΟ ΔΙΚΤΥΟ NATURA 2000 ΣΤΗΝ ΕΛΛΑΔΑ ΓΙΑ ΤΗΝ ΠΕΡΙΟΔΟ 2014-2020

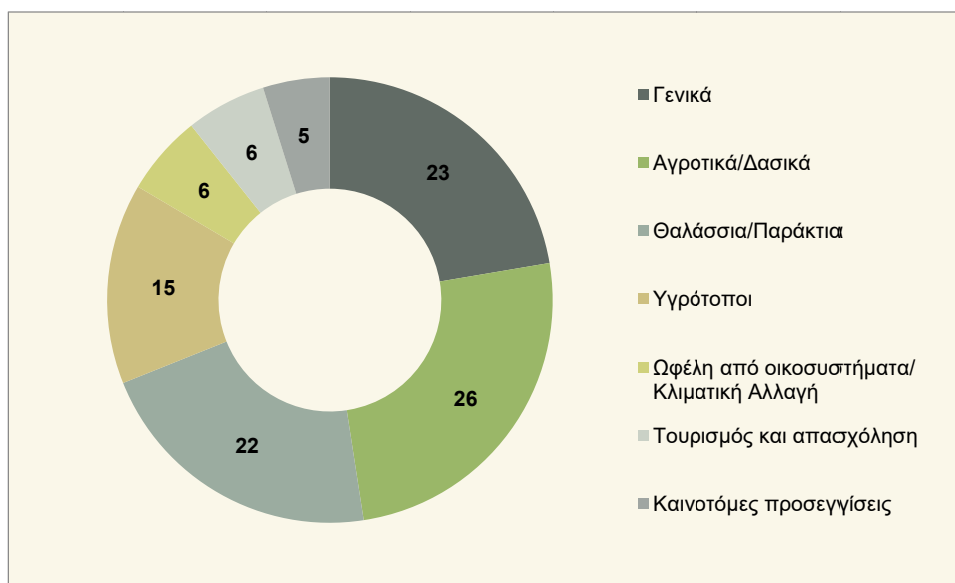
Στην Ελλάδα, το Πλαίσιο Δράσεων Προτεραιότητας για το Δίκτυο Natura 2000 για την προγραμματική περίοδο 2014-2020 ολοκληρώθηκε τον Δεκέμβριο του 2014. Περιλαμβάνει ένα σύνολο μέτρων, τα οποία στοχεύουν στην ολοκλήρωση της οργάνωσης και λειτουργίας του εθνικού συστήματος προστατευόμενων περιοχών και στη βελτίωση της κατάστασης διατήρησης ειδών και τύπων οικοτόπων κοινοτικού ενδιαφέροντος με μη ικανοποιητική κατάσταση διατήρησης συμπεριλαμβανομένων των πτηνών.

Όπως αναφέρεται στο ΠΔΠ, κεντρική προτεραιότητα για την προγραμματική περίοδο 2014-2020 αποτελεί η αποτελεσματική οργάνωση και λειτουργία του εθνικού συστήματος προστατευόμενων περιοχών. Η επίτευξη αυτού του στόχου συναρτάται με την υλοποίηση των εξής στρατηγικών δράσεων:

1. Εκπόνηση μελετών και έκδοση κανονιστικών πράξεων χαρακτηρισμού και προστασίας και εκπόνηση/εφαρμογή των Σχεδίων Διαχείρισης/ δράσης για το σύνολο των περιοχών Natura 2000
2. Διαχείριση του εθνικού συστήματος προστατευόμενων περιοχών: Αφορά στη συγκρότηση και θεσμοθέτηση μιας ενιαίας διοικητικής/ διαχειριστικής δομής για το σύνολο των περιοχών προστασίας
3. Οργάνωση και λειτουργία Συστήματος Παρακολούθησης: δημιουργία, σε κεντρικό επίπεδο, ενός συστήματος παρακολούθησης της κατάστασης διατήρησης των ειδών και οικοτόπων της χώρας, καθώς και της παρακολούθησης και αξιολόγησης της εφαρμογής των Σχεδίων Διαχείρισης.
4. Ολοκλήρωση του Δικτύου Natura 2000 στο θαλάσσιο χώρο: έρευνα, οριοθέτηση και θεσμοθέτηση περιοχών, εκπόνηση και εφαρμογή σχεδίων διαχείρισης.
5. Ανάπτυξη ανθρώπινου δυναμικού – Επιμόρφωση και ενημέρωση: ενίσχυση της ικανότητας και της τεχνογνωσίας των στελεχών και εργαζομένων σε φορείς διαχείρισης καθώς και δημοσίων υπαλλήλων αρμόδιων υπηρεσιών.

Όσον αφορά τα είδη και τους τύπους οικοτόπων η ιεράρχηση προτεραιοτήτων έγινε με βάση τα ακόλουθα κριτήρια: 1) την κατάταξη των ειδών / οικοτόπων ως προτεραιότητας σύμφωνα με την Οδηγία των Οικοτόπων 92/43/ΕΟΚ, ενώ για τα πτηνά της Οδηγίας 2009/147/ΕΕ ως προτεραιότητα θεωρούνται είδη των οποίων η Ελλάδα φιλοξενεί μεγάλο ποσοστό του παγκόσμιου πληθυσμού (>80%) και είδη για τα οποία απαιτείται σχεδιασμός και υλοποίηση Σχεδίου Δράσης, όπως αυτά ορίζονται από τη μεθοδολογία που έχει αναπτύξει το BirdLife International για την Ε.Ε., 2) την κατάσταση διατήρησής τους σύμφωνα με τη 2η Εξαετή έκθεση εφαρμογής της Οδηγίας 92/43/ΕΟΚ, 3) την κατηγορία εξάπλωσης τους και 4) την ευθύνη/υποχρέωση διατήρησης που έχει η Ελλάδα. Στην κατάταξη ειδών χλωρίδας και πανίδας προτεραιότητας προστίθεται και το κριτήριο της κατάστασης διατήρησης από το Ελληνικό Κόκκινο Βιβλίο και από την αξιολόγηση της IUCN.

Συνολικά το ΠΔΠ 2014-2020 περιλαμβάνει 103 μέτρα τα οποία κατατάσσονται σε 7 γενικές κατηγορίες ως προς το πεδίο εφαρμογής τους: (1) Γενικά Μέτρα Προτεραιότητας για την Natura 2000, (2) Μέτρα Προτεραιότητας για τους αγροτικούς και δασικούς οικοτόπους και είδη του δικτύου Natura 2000, (3) Μέτρα Προτεραιότητας για τους θαλάσσιους και παράκτιους οικοτόπους και είδη του δικτύου Natura 2000, (4) Μέτρα Προτεραιότητας για τους οικοτόπους και τα είδη του δικτύου Natura 2000 των υγροτόπων (συμπεριλαμβανομένων των τρυφώνων), (5) Μέτρα Προτεραιότητας για τη διασφάλιση των ωφελειών από τα οικοσυστήματα του δικτύου Natura 2000, ειδικά σε σχέση με τη μετρίαση και προσαρμογή στην κλιματική αλλαγή, (6) Μέτρα Προτεραιότητας για την προώθηση αειφόρου τουρισμού και απασχόλησης σε σχέση με την Natura 2000 και (7) Μέτρα Προτεραιότητας για την προώθηση καινοτόμων προσεγγίσεων σε σχέση με την Natura 2000. Η κατανομή των μέτρων του ΠΔΠ 2014-2020 ανά γενική κατηγορία απεικονίζεται στην Εικόνα 2.1.

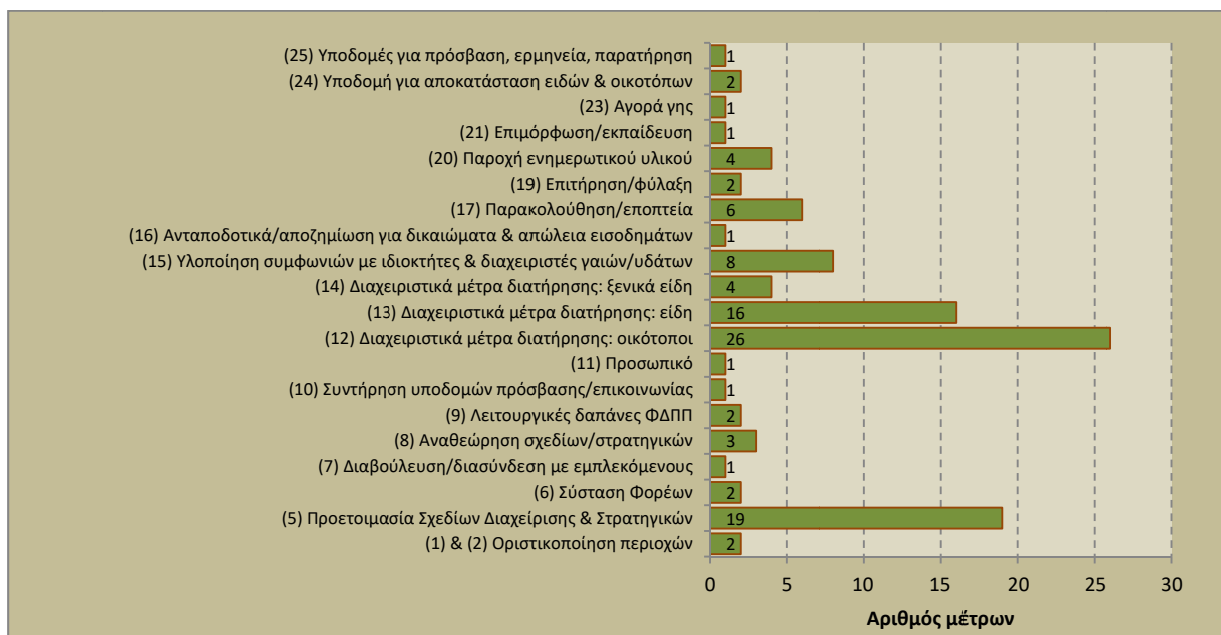


Εικόνα 2-1. Κατανομή μέτρων του ΠΔΠ 2014-2020 σε 7 γενικές κατηγορίες ως προς το πεδίο εφαρμογής τους.

Σε συνέχεια της ανωτέρω κατηγοριοποίησης, τα μέτρα κατηγοριοποιούνται και σε επιμέρους κατηγορίες ως προς το είδος του μέτρου. Στο ΠΔΠ 2014-2020 περιλαμβάνονται 21 τέτοιες κατηγορίες όπως παρουσιάζονται στη συνέχεια (η αρίθμηση είναι σύμφωνα με το ΠΔΠ 2014-2020):

- ✓ (1) Οριστικοποίηση περιοχών
- ✓ (2) Επιστημονικές μελέτες/κατάλογοι απογραφής για τον προσδιορισμό των περιοχών
- ✓ (5) Προετοιμασία Σχεδίων Διαχείρισης & Στρατηγικών: ολοκλήρωση του σχεδιασμού προστασίας και διαχείρισης των περιοχών Natura 2000
- ✓ (6) Σύσταση Φορέων
- ✓ (7) Διαβούλευση - διασύνδεση με εμπλεκόμενα μέρη
- ✓ (8) Αναθεώρηση σχεδίων/ στρατηγικών
- ✓ (9) Λειτουργικές δαπάνες των Φορέων Διαχείρισης
- ✓ (10) Συντήρηση υποδομών για τη δημόσια πρόσβαση και χρήση των περιοχών, υποδομές και εξοπλισμός ερμηνείας περιβάλλοντος, παρατηρητήρια κ.ά.
- ✓ (11) Προσωπικό
- ✓ (12) Διαχειριστικά μέτρα διατήρησης: συντήρηση & βελτίωση της καλής κατάστασης διατήρησης οικοτόπων
- ✓ (13) Διαχειριστικά μέτρα διατήρησης: συντήρηση & βελτίωση της καλής κατάστασης διατήρησης των ειδών
- ✓ (14) Διαχειριστικά μέτρα διατήρησης σε σχέση με εισβάλλοντα ξενικά είδη
- ✓ (15) Υλοποίηση σχεδίων διαχείρισης & συμφωνιών με ιδιοκτήτες & διαχειριστές γαιών ή υδάτων για την τήρηση συγκεκριμένων διαδικασιών
- ✓ (16) Παροχή υπηρεσιών: ανταποδοτικά/ αποζημίωση για δικαιώματα και απώλεια εισοδημάτων
- ✓ (17) Παρακολούθηση και εποπτεία
- ✓ (19) Επιτήρηση και φύλαξη των περιοχών
- ✓ (20) Παροχή ενημερωτικού υλικού

- ✓ (21) Επιμόρφωση και εκπαίδευση
- ✓ (23) Αγορά γης
- ✓ (24) Υποδομή που απαιτείται για την αποκατάσταση ειδών & οικοτόπων
- ✓ (25) Υποδομές για δημόσια πρόσβαση, ερμηνεία, παρατήρηση κλπ.



Εικόνα 2-2. Κατανομή μέτρων του ΠΔΠ 2014-2020 σε 21 επιμέρους κατηγορίες ως προς το είδος του μέτρου.

### 3 ΣΥΜΒΟΛΗ ΤΟΥ LIFE IP 4 NATURA ΣΤΗΝ ΥΛΟΠΟΙΗΣΗ ΤΟΥ ΠΛΑΙΣΙΟΥ ΔΡΑΣΕΩΝ ΠΡΟΤΕΡΑΙΟΤΗΤΑΣ 2014-2020

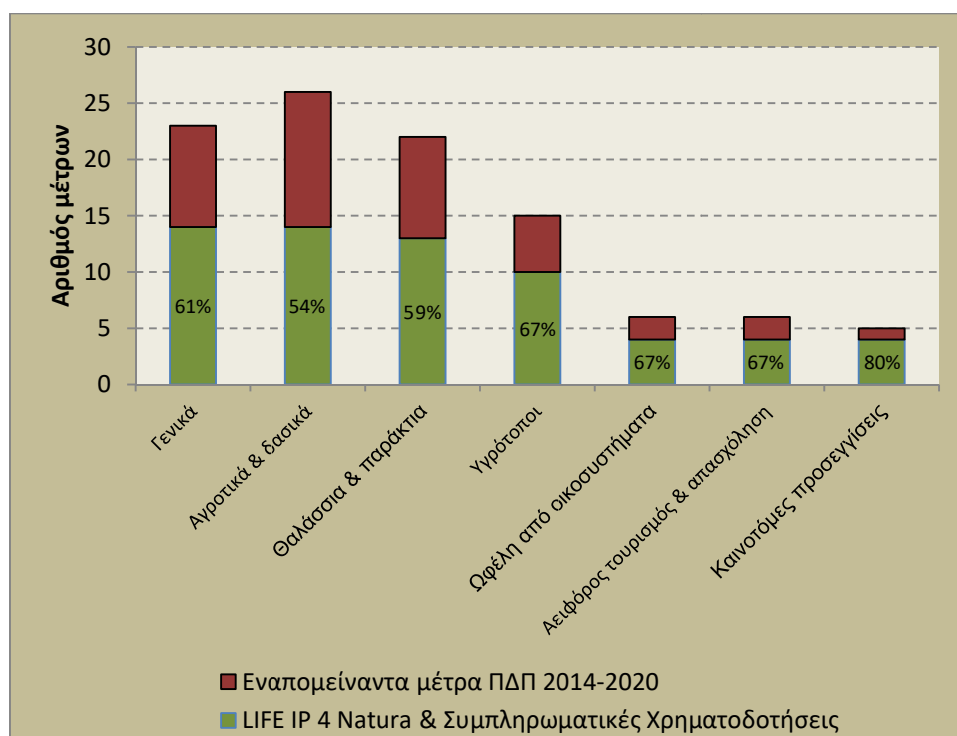
Το Έργο LIFE IP 4 Natura συμβάλει στην υλοποίηση του ΠΔΠ 2014-2020 τόσο μέσα από τις δράσεις που περιλαμβάνει όσο και μέσω των συμπληρωματικών χρηματοδοτήσεων που έχουν συνδεθεί με το έργο μέσω του Συμφωνητικού Επιχορήγησης με την Ευρωπαϊκή Επιτροπή.

Συνολικά, οι δράσεις του έργου είναι 19: 4 είναι προπαρασκευαστικές (A), 6 είναι δράσεις διατήρησης (C), 5 είναι παρακολούθησης του αντικτύπου του έργου (D), 2 είναι επικοινωνίας και διάδοσης αποτελεσμάτων (E) και 2 είναι δράσεις διαχείρισης και παρακολούθησης του έργου (F). Με το τέλος της Α΄ Φάσης του έργου είναι δυνατή η αντιστοίχιση 11 δράσεων με μέτρα του ΠΔΠ (Παράρτημα Α), ενώ για 2 δράσεις (C1, C2) η αντιστοίχιση δεν είναι δυνατή σε αυτό το στάδιο. Για τη δράση C1 ‘Πιλοτική εφαρμογή των Σχεδίων Δράσης για τα είδη και τους οικοτόπους’, έχει γίνει μια πρώτη προσπάθεια αντιστοίχισης με μέτρα του ΠΔΠ, βάσει των σχεδίων δράσης που κατατέθηκαν στο ΥΠΕΝ τον Νοέμβριο του 2019. Τα μέτρα τα οποία θα υλοποιηθούν από τα σχέδια δράσης ειδών/οικοτόπων είναι 37 (5/1a-1, 5/1a-4, 5/1a-5, 5/1a-6, 5/1a-7, 13/1a-17, 17/1a-20, 19/1a-21, 20/1a-22, 21/1a-24, 24/1a-25, 5/1b-2, 5/1b-6, 12/1b-7, 12/1b-11, 13/1b-14, 13/1b-15, 13/1b-16, 13/1b-17, 15/1b-22, 16/1b-24, 12/1c-14, 14/1c-25, 17/1c-17, 19/1c-18, 5/1d-3, 5/1d-4, 5/1d-6, 12/1d-7, 12/1d-8, 12/1d-10, 13/1d-13, 13/1d-15, 14/1d-16, 15/1d-17, 20/1d-18, 5/2a-2). Ωστόσο η οριστική αντιστοίχιση των μέτρων και παρακολούθηση της υλοποίησής τους μέσω των δεικτών παρακολούθησης θα πραγματοποιηθεί με την θεσμοθέτηση των σχεδίων δράσης. Όσον αφορά τη δράση C2 ‘Πιλοτική εφαρμογή των Σχεδίων Διαχείρισης περιοχών NATURA 2000 σε τέσσερις Περιφέρειες της Ελλάδας’, η σύνδεση με τα μέτρα του ΠΔΠ θα γίνει μετά την επιλογή των περιοχών, την οριστικοποίηση των διαχειριστικών σχεδίων και την επιλογή των δράσεων που θα υλοποιηθούν. Οι υπόλοιπες 8 δράσεις του έργου δεν συνδέονται άμεσα με μέτρα αλλά συνεισφέρουν έμμεσα στην υλοποίηση του ΠΔΠ εφόσον είτε περιλαμβάνουν προπαρασκευαστικές ενέργειες για την υλοποίηση άλλων δράσεων είτε αποτελούν μέρος της παρακολούθησης και διαχείρισης του έργου.

Οι συμπληρωματικές χρηματοδοτήσεις του LIFE IP 4 Natura περιλαμβάνουν έργα που χρηματοδοτούνται από το ΤΣ, το ΕΤΠΑ, το ΕΓΤΑΑ και το Πράσινο Ταμείο (ΠΤ). Οι συμπληρωματικές χρηματοδοτήσεις από το ΤΣ και το ΕΤΠΑ εντάσσονται στις κατηγορίες παρέμβασης 085 ‘Προστασία και ενίσχυση της βιοποικιλότητας, προστασία της φύσης και πράσινη υποδομή’ και 086 ‘Προστασία, αναστήλωση και βιώσιμη χρήση των περιοχών Natura 2000’ του Επιχειρησιακού Προγράμματος Υποδομές Μεταφορών, Περιβάλλον και Αειφόρος Ανάπτυξη και των Περιφερειακών Επιχειρησιακών Προγραμμάτων. Οι ανωτέρω κατηγορίες παρέμβασης είναι οι πλέον κατάλληλες για τη χρηματοδότηση δράσεων εντός του Δικτύου Natura 2000 αλλά και εκτός του Δικτύου όταν ενισχύουν τη συνδεσιμότητα των περιοχών Natura 2000. Από το ΕΓΤΑΑ έχουν συνδεθεί τα Μέτρα/Υπομέτρα/Δράσεις του ΠΑΑ που σχετίζονται άμεσα με τις περιοχές του Δικτύου Natura 2000 και πιο συγκεκριμένα το Υπομέτρο 7.1 ‘Εκπόνηση θεματικών σχεδίων διαχείρισης για τον τομέα της γεωργίας σε προστατευόμενες περιοχές’, η Δράση 10.1.1 ‘Προστασία της άγριας ορνιθοπανίδας’, το Μέτρο 11 ‘Βιολογική γεωργία’ (εντός των περιοχών Natura) και το Υπομέτρο 12.2 ‘Αποζημίωση για δασικές περιοχές του Natura 2000’. Τέλος, από το Πράσινο Ταμείο έχει συνδεθεί ένα έργο υλοποίησης σχεδίων δράσης ειδών ορνιθοπανίδας. Όσον αφορά το ΤΣ και το ΕΤΠΑ, η σύνδεση με τα μέτρα του ΠΔΠ είναι εφικτή όταν εντάσσεται κάποιο έργο. Έως τις 30 Νοεμβρίου 2019, που είναι η λήξη της Α΄ Φάσης του LIFE IP 4 Natura, έχουν ενταχθεί 52 έργα. Για τα 4 Μέτρα/Υπομέτρα/Δράσεις του ΕΓΤΑΑ και το 1 έργο του ΠΤ έχει γίνει η αντιστοίχιση με μέτρα του ΠΔΠ.

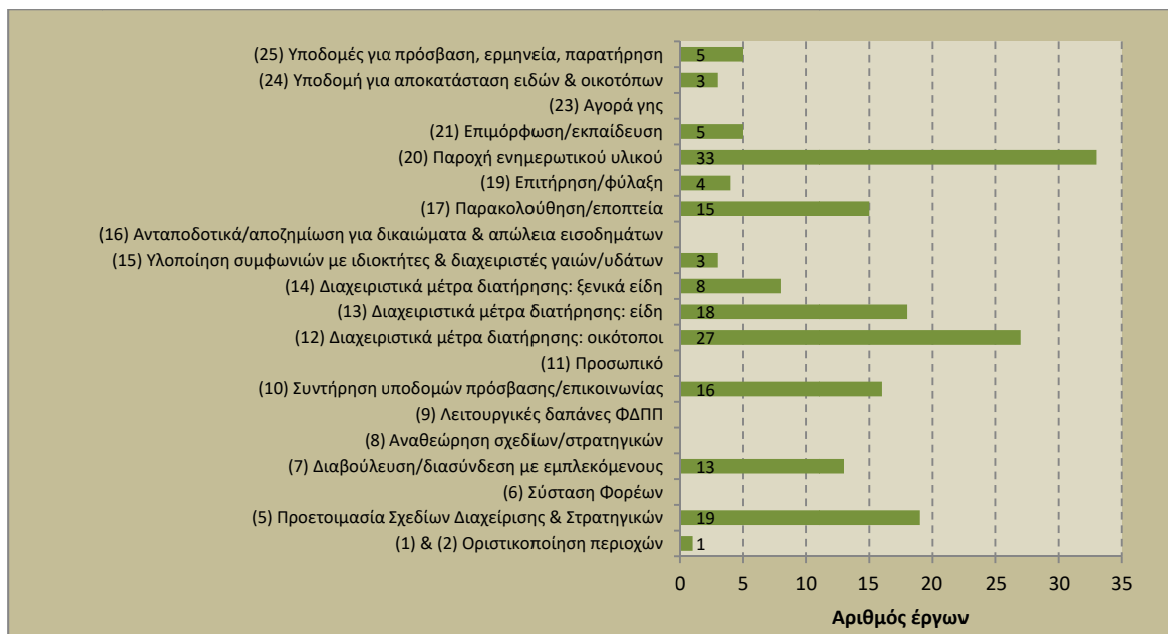
Συνεπώς, για συνολικά 68 δράσεις/έργα έχει γίνει αντιστοίχιση με τα μέτρα του ΠΔΠ 2014-2020: 11 δράσεις του LIFE IP 4 Natura, 10 έργα από το ΤΣ, 42 έργα από το ΕΤΠΑ, 4 Μέτρα/Υπομέτρα/Δράσεις του ΕΓΤΑΑ και 1 έργο του ΠΤ. Έγιναν 241 αντιστοιχίσεις: οι δράσεις του LIFE IP 4 Natura και τα έργα από τις συμπληρωματικές χρηματοδοτήσεις συνδέονται με 63 από τα 103 μέτρα, καλύπτοντας το 61% των μέτρων του ΠΔΠ 2014-2020. Για κάθε μέτρο του ΠΔΠ 2014-2020 συμπληρώθηκαν και οι δείκτες παρακολούθησης όπως αυτοί έχουν διαμορφωθεί με το Παραδοτέο της Δράσης D1 'Πρωτόκολλο Παρακολούθησης Ελληνικού Πλαισίου Δράσεων Προτεραιότητας (ΠΔΠ), περιόδου 2014-2020'. Αναλυτικά στοιχεία για κάθε έργο/δράση παρατίθενται στον πρώτο πίνακα του Παραρτήματος Α, οποίος περιλαμβάνει τις ακόλουθες στήλες: Πηγή χρηματοδότησης (LIFE, ΕΤΠΑ, ΤΣ, ΕΓΤΑΑ, ΠΤ), Τίτλος δράσης / έργου (δράση για το LIFE IP / έργα για τις συμπληρωματικές χρηματοδοτήσεις), Μέτρα ΠΔΠ 2014-2020, Δείκτες μέτρων ΠΔΠ 2014-2020 και Τιμές δεικτών μέτρων ΠΔΠ 2014-2020. Θα πρέπει εδώ να σημειωθεί ότι οι δείκτες δεν συμπληρώθηκαν αλλά προστέθηκε μη ένδειξη Μ/Δ: Μη διαθέσιμο για δράσεις που δεν έχουν ξεκινήσει ακόμα στο LIFE, έργα που δεν έχουν νομικές δεσμεύσεις για ΕΤΠΑ/ΤΣ/ΠΤ και περιπτώσεις που δεν έχουν γίνει εντάξεις ή δεν έχει ενεργοποιηθεί το μέτρο όσον αφορά το ΕΓΤΑΑ.

Κάνοντας μια ανάλυση ως προς τις 7 γενικές κατηγορίες μέτρων βλέπουμε ότι σε όλες τις κατηγορίες καλύπτεται πάνω από το 50% των μέτρων (Εικόνα 3-1). Στη συνέχεια έγινε μια ανάλυση ως προς τις επιμέρους κατηγορίες. Οι δράσεις του LIFE IP 4 Natura και οι συμπληρωματικές χρηματοδοτήσεις αντιστοιχούν σε 15 από τις 21 επιμέρους κατηγορίες μέτρων. Οι κατηγορίες μέτρων που δεν περιλαμβάνονται αφορούν τη λειτουργία των ΦΔΠΠ την αναθεώρηση στρατηγικών και αποζημιώσεις για απώλεια εισοδήματος. Δραστηριότητες επιμόρφωσης/εκπαίδευσης (33) έχει η πλειονότητα των έργων (Εικόνα 3-2) και ακολουθούν τα διαχειριστικά μέτρα για οικοτόπους (27), η προετοιμασιών σχεδίων στρατηγικών (19), τα διαχειριστικά μέτρα για είδη (18) και η συντήρηση υποδομών πρόσβασης/ερμηνείας περιβάλλοντος (16).



Εικόνα 3-1. Αντιστοίχιση των δράσεων του LIFE IP 4 Natura και των συμπληρωματικών χρηματοδοτήσεων με μέτρα του ΠΔΠ 2014-2020.





Εικόνα 3-2. Αριθμός έργων που περιλαμβάνει δράσεις στις επιμέρους κατηγορίες μέτρων του ΠΔΠ 2014-2020.

Τέλος για κάθε ένα από τα 63 μέτρα του ΠΔΠ 2014-2020 με τα οποία έγινε η αντιστοίχιση των δραστηριοτήτων που λαμβάνουν χώρα στο πλαίσιο του LIFE IP 4 Natura, συμπληρώθηκαν οι δείκτες παρακολούθησης αθροίζοντας τους επιμέρους δείκτες που συμπληρώθηκαν για κάθε ένα έργο και δράση του IP. Αναλυτικά στοιχεία για κάθε μέτρο του ΠΔΠ 2014-2020 παρατίθεται στον δεύτερο πίνακα του Παραρτήματος Α, οποίος περιλαμβάνει τις ακόλουθες στήλες: Μέτρα ΠΔΠ 2014-2020, Δείκτες μέτρων ΠΔΠ 2014-2020, Τιμές δεικτών μέτρων ΠΔΠ 2014-2020 και Τίτλος δράσης / έργου (δράση για το LIFE IP / έργα για τις συμπληρωματικές χρηματοδοτήσεις). Θα πρέπει να σημειωθεί ότι επειδή α) βρισκόμαστε μόλις στην Α΄ Φάση του LIFE IP 4 Natura και β) πολλές εντάξεις έργων από τις συμπληρωματικές χρηματοδοτήσεις έγιναν σχετικά πρόσφατα, σε πολλούς δείκτες παρακολούθησης οι τιμές είναι μηδενικές. Αυτή η εικόνα αναμένεται να αλλάξει ριζικά στην επόμενη αναφορά παρακολούθησης, με την ολοκλήρωση της Β΄ Φάσης του LIFE IP 4 Natura.

## ΠΑΡΑΡΤΗΜΑ Α - ΠΙΝΑΚΕΣ ΠΑΡΑΚΟΛΟΥΘΗΣΗΣ ΤΗΣ ΣΥΜΒΟΛΗΣ ΤΟΥ ΕΡΓΟΥ ΣΤΗΝ ΥΛΟΠΟΙΗΣΗ ΤΟΥ ΠΔΠ 2014-2020

### Α. ΑΝΤΙΣΤΟΙΧΙΣΗ ΚΑΘΕ ΔΡΑΣΗΣ ΤΟΥ LIFE IP 4 NATURA ΚΑΙ ΚΑΘΕ ΕΡΓΟΥ ΑΠΟ ΤΙΣ ΣΥΜΠΛΗΡΩΜΑΤΙΚΕΣ ΧΡΗΜΑΤΟΔΟΤΗΣΕΙΣ ΜΕ ΤΑ ΜΕΤΡΑ ΤΟΥ ΠΔΠ. ΟΙ ΔΕΙΚΤΕΣ ΤΩΝ ΜΕΤΡΩΝ ΠΔΠ 2014-2020 ΣΥΜΠΛΗΡΩΝΟΝΤΑΙ ΓΙΑ ΚΑΘΕ ΔΡΑΣΗ/ΕΡΓΟ ΠΟΥ ΣΥΝΔΕΕΤΑΙ ΜΕ ΤΟ LIFE IP 4 NATURA.

Α/Α	Πηγή χρηματοδότησης	Τίτλος δράσης / έργου	Μέτρα ΠΔΠ 2014-2020		Δείκτες ΠΔΠ 2014-2020*					
			Κωδικός	Ονομασία	Δείκτης 1	Δείκτης 2	Δείκτης 3	Τιμή Δείκτη 1	Τιμή Δείκτη 2	Τιμή Δείκτη 3
1	LIFE	A1. Εκπόνηση και θεσμοθέτηση σχεδίων δράσης για είδη και οικοτόπους κοινοτικού ενδιαφέροντος	5/1c-5	Σύνταξη Σχεδίων Διαχείρισης / Προστασίας	Σχέδια Διαχείρισης για θαλάσσιες περιοχές N2K (No)	Σχέδια δράσης για είδη και οικοτόπους στόχους (No)	Έκταση νέων θαλάσσιων περιοχών N2K (ha)	0	1	0
2	LIFE	A3. Χαρτογράφηση και αξιολόγηση των οικοσυστημικών υπηρεσιών (MAES)	5/2c-2	Οικονομική και κοινωνική αποτίμηση των λειτουργιών που προσφέρουν τα οικοσυστήματα σε προστατευόμενες περιοχές και διερεύνηση δυνατοτήτων υποστήριξης επενδυτικών δραστηριοτήτων	Περιοχές N2K όπου έχει πραγματοποιηθεί οικονομική και κοινωνική αποτίμηση των οικοσυστημικών υπηρεσιών (No)	Δ/Υ	Δ/Υ	0	-	-
3	LIFE	A4. Χαρτογράφηση και ανάλυση των εμπλεκόμενων μερών του έργου	7/1a-10	Προώθηση συνεργασιών/ δικτύσεων με εμπλεκόμενους θεσμικούς & παραγωγικούς φορείς	Έργα για την προώθηση συνεργασιών/ δικτύσεων με εμπλεκόμενους θεσμικούς & παραγωγικούς φορείς (No)	Περιοχές N2K όπου έχουν λάβει χώρα έργα για την προώθηση συνεργασιών/ δικτύσεων με εμπλεκόμενους θεσμικούς & παραγωγικούς φορείς (No)	Δ/Υ	1	34	-
			20/1a-22	Ενημέρωση - ευαισθητοποίηση ειδικών ομάδων χρηστών των περιοχών του δικτύου Natura 2000	Περιοχές N2K για τις οποίες έχουν υλοποιηθεί δράσεις ενημέρωσης - ευαισθητοποίησης ειδικών ομάδων χρηστών (No)	Δ/Υ	Δ/Υ	34	-	-
4	LIFE	C3. Ανάπτυξη και Λειτουργία Συστήματος Υποστήριξης Αποφάσεων (DSS) για τη διαχείριση των περιοχών Natura 2000	21/1a-24	Διαρκής κατάρτιση στελεχών/ προσωπικού του συστήματος διαχείρισης του φυσικού περιβάλλοντος	Σεμινάρια κατάρτισης στελεχών/ προσωπικού του συστήματος διαχείρισης του φυσικού περιβάλλοντος (No)	Στελέχη/προσωπικό του συστήματος διαχείρισης του φυσικού περιβάλλοντος που έχει καταρτιστεί (No)	Δ/Υ	0	0	-
5	LIFE	C4. Δημιουργία ενός διαδραστικού και διαλειτουργικού συστήματος γεωγραφικών πληροφοριών (ppGIS) / webGIS για την οπτικοποίηση και την παρακολούθηση των οικοσυστημικών υπηρεσιών	20/1a-22	Ενημέρωση - ευαισθητοποίηση ειδικών ομάδων χρηστών των περιοχών του δικτύου Natura 2000	Περιοχές N2K για τις οποίες έχουν υλοποιηθεί δράσεις ενημέρωσης - ευαισθητοποίησης ειδικών ομάδων χρηστών (No)	Δ/Υ	Δ/Υ	Μ/Δ	-	-
			21/1a-24	Διαρκής κατάρτιση στελεχών/ προσωπικού του συστήματος διαχείρισης του φυσικού περιβάλλοντος	Σεμινάρια κατάρτισης στελεχών/ προσωπικού του συστήματος διαχείρισης του φυσικού περιβάλλοντος (No)	Στελέχη/προσωπικό του συστήματος διαχείρισης του φυσικού περιβάλλοντος που έχει καταρτιστεί (No)	Δ/Υ	Μ/Δ	Μ/Δ	-



6	LIFE	C5. Ενίσχυση των ικανοτήτων των εμπλεκόμενων μερών και τελικών χρηστών	7/1a-10	Προώθηση συνεργασιών/ δικτύσεων με εμπλεκόμενους θεσμικούς & παραγωγικούς φορείς	Έργα για την προώθηση συνεργασιών/ δικτύσεων με εμπλεκόμενους θεσμικούς & παραγωγικούς φορείς (No)	Περιοχές N2K όπου έχουν λάβει χώρα έργα για την προώθηση συνεργασιών/ δικτύσεων με εμπλεκόμενους θεσμικούς & παραγωγικούς φορείς (No)	Δ/Υ	0	0	-
			20/1a-22	Ενημέρωση - ευαισθητοποίηση ειδικών ομάδων χρηστών των περιοχών του δικτύου Natura 2000	Περιοχές N2K για τις οποίες έχουν υλοποιηθεί δράσεις ενημέρωσης - ευαισθητοποίησης ειδικών ομάδων χρηστών (No)	Δ/Υ	0	-	-	
			21/1a-24	Διαρκής κατάρτιση στελεχών/ προσωπικού του συστήματος διαχείρισης του φυσικού περιβάλλοντος	Σεμινάρια κατάρτισης στελεχών/ προσωπικού του συστήματος διαχείρισης του φυσικού περιβάλλοντος (No)	Στελέχη/προσωπικό του συστήματος διαχείρισης του φυσικού περιβάλλοντος που έχει καταρτιστεί (No)	Δ/Υ	0	0	-
7	LIFE	C6. Εφαρμογή χαρτογράφησης και αξιολόγησης των οικοσυστημικών υπηρεσιών (ΜΑΕΣ) σε πιλοτικές περιοχές	5/2c-2	Οικονομική και κοινωνική αποτίμηση των λειτουργιών που προσφέρουν τα οικοσυστήματα σε προστατευόμενες περιοχές και διερεύνηση δυνατοτήτων υποστήριξης επενδυτικών δραστηριοτήτων	Περιοχές N2K όπου έχει πραγματοποιηθεί οικονομική και κοινωνική αποτίμηση των οικοσυστημικών υπηρεσιών (No)	Δ/Υ	Δ/Υ	M/Δ	-	-
8	LIFE	D1. Παρακολούθηση της συμβολής του έργου στην υλοποίηση του Ελληνικού Πλαισίου Δράσης Προτεραιότητας (ΠΑΦ), στην επιτυχία των δράσεων ανάπτυξης ικανοτήτων και για την κινητοποίηση συμπληρωματικών χρηματοδοτικών πηγών	21/1a-24	Διαρκής κατάρτιση στελεχών/ προσωπικού του συστήματος διαχείρισης του φυσικού περιβάλλοντος	Σεμινάρια κατάρτισης στελεχών/ προσωπικού του συστήματος διαχείρισης του φυσικού περιβάλλοντος (No)	Στελέχη/προσωπικό του συστήματος διαχείρισης του φυσικού περιβάλλοντος που έχει καταρτιστεί (No)	Δ/Υ	1	68	-
9	LIFE	E1. Επικοινωνία και διάχυση των αποτελεσμάτων του έργου	20/1a-22	Ενημέρωση - ευαισθητοποίηση ειδικών ομάδων χρηστών των περιοχών του δικτύου Natura 2000	Περιοχές N2K για τις οποίες έχουν υλοποιηθεί δράσεις ενημέρωσης - ευαισθητοποίησης ειδικών ομάδων χρηστών (No)	Δ/Υ	Δ/Υ	21	-	-
			20/2b-4	Σύνταξη υλικού επικοινωνίας για προβολή του δικτύου Natura ως μοχλού περιφερειακής ανάπτυξης	Περιοχές N2K όπου δημιουργήθηκε υλικό επικοινωνίας για προβολή του δικτύου Natura ως μοχλού περιφερειακής ανάπτυξης (No)	Δ/Υ	Δ/Υ	0	-	-
10	LIFE	E2. Μεταφορά τεχνογνωσίας σε εθνικό και κοινοτικό επίπεδο	7/1a-10	Προώθηση συνεργασιών/ δικτύσεων με εμπλεκόμενους θεσμικούς & παραγωγικούς φορείς	Έργα για την προώθηση συνεργασιών/ δικτύσεων με εμπλεκόμενους θεσμικούς & παραγωγικούς φορείς (No)	Περιοχές N2K όπου έχουν λάβει χώρα έργα για την προώθηση συνεργασιών/ δικτύσεων με εμπλεκόμενους θεσμικούς & παραγωγικούς φορείς (No)	Δ/Υ	M/Δ	M/Δ	-
			21/1a-24	Διαρκής κατάρτιση στελεχών/ προσωπικού του συστήματος διαχείρισης του φυσικού περιβάλλοντος	Σεμινάρια κατάρτισης στελεχών/ προσωπικού του συστήματος διαχείρισης του φυσικού περιβάλλοντος (No)	Στελέχη/προσωπικό του συστήματος διαχείρισης του φυσικού περιβάλλοντος που έχει καταρτιστεί (No)	Δ/Υ	M/Δ	M/Δ	-
11	LIFE	F2. Συντονισμός των συμπληρωματικών πηγών χρηματοδότησης	7/1a-10	Προώθηση συνεργασιών/ δικτύσεων με εμπλεκόμενους θεσμικούς & παραγωγικούς φορείς	Έργα για την προώθηση συνεργασιών/ δικτύσεων με εμπλεκόμενους θεσμικούς & παραγωγικούς φορείς (No)	Περιοχές N2K όπου έχουν λάβει χώρα έργα για την προώθηση συνεργασιών/ δικτύσεων με εμπλεκόμενους θεσμικούς & παραγωγικούς φορείς (No)	Δ/Υ	1	446	-
12	ΕΤΠΑ	ΠΡΟΔΙΑΓΡΑΦΕΣ ΔΗΜΙΟΥΡΓΙΑΣ ΚΑΙ ΛΕΙΤΟΥΡΓΙΑΣ ΧΩΡΩΝ ΤΡΟΦΟΔΟΣΙΑΣ ΑΡΠΑΚΤΙΚΩΝ ΠΤΗΝΩΝ ΣΤΙΣ ΠΕΡΙΦΕΡΕΙΕΣ ΤΗΣ ΧΩΡΑΣ, ΠΛΗΝ ΤΩΝ	13/1b-14	Δημιουργία και λειτουργία Χώρων Τροφοδοσίας Πτωματοφάγων Αρπακτικών Πτηνών (ΧΤΑΠ) σε εθνικό επίπεδο	Χώροι Τροφοδοσίας Πτωματοφάγων Αρπακτικών Πτηνών (ΧΤΑΠ) που έχουν δημιουργηθεί για τα είδη-στόχους (No)	Είδη για τα οποία έχουν δημιουργηθεί Χώροι Τροφοδοσίας Πτωματοφάγων Αρπακτικών Πτηνών (ΧΤΑΠ) (No)	Δ/Υ	M/Δ	M/Δ	-

		ΠΕΡΙΦΕΡΕΙΩΝ Ν. ΑΙΓΑΙΟΥ ΚΑΙ ΣΤΕΡΕΑΣ ΕΛΛΑΔΑΣ								
13	ΕΤΠΑ	Εκπόνηση ΕΠΜ, σχεδίων ΠΔ και Σχεδίων Διαχείρισης για τις περιοχές του Δικτύου Natura 2000, σε όλη τη χώρα	5/1a-1	Εκπόνηση μελετών χαρακτηρισμού και προστασίας περιοχών και εκπόνηση Σχεδίων Διαχείρισης για το σύνολο των περιοχών Natura 2000	Ειδικές Περιβαλλοντικές Μελέτες για περιοχές N2K (No)	Σχέδια Διαχείρισης για περιοχές N2K (No)	Προεδρικά Διατάγματα για περιοχές N2K (No)	0	0	0
14	ΕΤΠΑ	Σύνταξη καταλόγου ξενικών ειδών και οργάνωση μεθοδολογίας για την εκτίμηση του κινδύνου που προκαλούν	14/1b-18	Σχέδια διαχείρισης και έργα αποκατάστασης για τον έλεγχο και εξάλειψη εισβαλλόντων ξενικών ειδών	Περιοχές N2K όπου έχουν υλοποιηθεί έργα για τον έλεγχο και την εξάλειψη εισβαλλόντων ξενικών ειδών (No)	Ξενικά είδη για τα οποία εκπονηθεί μελέτες εκτίμησης κινδύνου ή διαχειριστικές δράσεις (No)	Κατάλογος των εισβαλλόντων ξενικών ειδών (Ναι/Όχι)	M/Δ	M/Δ	M/Δ
			14/1c-26	Ξενικά είδη σε θαλάσσια οικοσυστήματα: ανίχνευση, πρόληψη εισόδου, έλεγχος, εξάλειψη ειδών εισβολέων, αποκατάσταση οικοσυστημάτων.	Θαλάσσια ξενικά είδη για τα οποία έχουν υλοποιηθεί διαχειριστικές δράσεις (No)	Περιοχές N2K όπου έχουν υλοποιηθεί έργα/δράσεις με στόχο την ανίχνευση, τη πρόληψη εισόδου και τον έλεγχο θαλάσσιων ξενικών ειδών (No)	Εθνικός κατάλογος θαλάσσιων ξενικών ειδών (Ναι/Όχι)	M/Δ	M/Δ	M/Δ
15	ΕΤΠΑ	ΚΑΤΑΠΟΛΕΜΗΣΗ ΧΡΗΣΗΣ ΔΗΛΗΤΗΡΙΑΣΜΕΝΩΝ ΔΟΛΩΜΑΤΩΝ	13/1a-17	Έλεγχος της παράνομης χρήσης δηλητηριασμένων δολωμάτων	Περιοχές N2K όπου πραγματοποιείται έλεγχος της παράνομης χρήσης δηλητηριασμένων δολωμάτων (No)	Δ/Υ	Δ/Υ	M/Δ	-	-
16	ΤΣ	ΕΠΙΧΟΡΗΓΗΣΗ ΤΟΥ ΦΟΡΕΑ ΔΙΑΧΕΙΡΙΣΗΣ ΠΑΡΝΩΝΑ ΜΟΥΣΤΟΥ ΜΑΙΝΑΛΟΥ ΚΑΙ ΜΟΝΕΜΒΑΣΙΑΣ ΓΙΑ ΔΡΑΣΕΙΣ ΔΙΑΧΕΙΡΙΣΗΣ ΠΡΟΣΤΑΤΕΥΟΜΕΝΩΝ ΠΕΡΙΟΧΩΝ ΕΙΔΩΝ ΚΑΙ ΟΙΚΟΤΟΠΩΝ	7/1a-10	Προώθηση συνεργασιών/ δικτύωσης με εμπλεκόμενους θεσμικούς & παραγωγικούς φορείς	Έργα για την προώθηση συνεργασιών/ δικτύωσης με εμπλεκόμενους θεσμικούς & παραγωγικούς φορείς (No)	Περιοχές N2K όπου έχουν λάβει χώρα έργα για την προώθηση συνεργασιών/ δικτύωσης με εμπλεκόμενους θεσμικούς & παραγωγικούς φορείς (No)	Δ/Υ	M/Δ	M/Δ	-
			17/1a-20	Εποπτεία της κατάστασης διατήρησης οικοτόπων και ειδών και σύνταξη της τέταρτης δετούς εθνικής έκθεσης	Εποπτεία της κατάστασης διατήρησης οικοτόπων και ειδών κοινοτικού ενδιαφέροντος (Ναι/Όχι)	Έργα που υλοποιούν δράσεις παρακολούθησης ειδών και τύπων οικοτόπων (No)	Δ/Υ	M/Δ	M/Δ	-
			20/1a-22	Ενημέρωση - ευαισθητοποίηση ειδικών ομάδων χρηστών των περιοχών του δικτύου Natura 2000	Περιοχές N2K για τις οποίες έχουν υλοποιηθεί δράσεις ενημέρωσης - ευαισθητοποίησης ειδικών ομάδων χρηστών (No)	Δ/Υ	Δ/Υ	M/Δ	-	-
			21/1a-24	Διαρκής κατάρτιση στελεχών/ προσωπικού του συστήματος διαχείρισης του φυσικού περιβάλλοντος	Σεμινάρια κατάρτισης στελεχών/ προσωπικού του συστήματος διαχείρισης του φυσικού περιβάλλοντος (No)	Στελέχη/προσωπικό του συστήματος διαχείρισης του φυσικού περιβάλλοντος που έχει καταρτιστεί (No)	Δ/Υ	M/Δ	M/Δ	-
			12/1b-7	Υλοποίηση μέτρων & έργων αποκατάστασης της βιοποικιλότητας, π.χ. ενδυνάμωση φυσικής αναγέννησης και φυτεύσεις	Περιοχές N2K όπου έχουν υλοποιηθεί μέτρα και δράσεις για την αποκατάσταση της βιοποικιλότητας για τους οικοτόπους-στόχους (No)	Δ/Υ	Δ/Υ	M/Δ	-	-
			13/1b-15	Υλοποίηση δράσεων για δημιουργία: 1) μικρο-αποθεμάτων φυτών, 2) τράπεζας γενετικού υλικού -σπόρων	Είδη για τα οποία έχουν δημιουργηθεί μικρο-αποθέματα φυτών (No)	Είδη που έχουν αποθηκευτεί σε τράπεζα γενετικού υλικού (No)	Δ/Υ	M/Δ	M/Δ	-
			17/1b-26	Ανάπτυξη υποδομών πυροπροστασίας (πυροφυλάκια, δεξαμενές πυρόσβεσης)	Περιοχές N2K όπου έχουν εγκατασταθεί υποδομές πυροπροστασίας (No)	Δ/Υ	Δ/Υ	M/Δ	-	-
			12/1c-7	Κατασκευή αντιδιαβρωτικών έργων σε παράκτιες ζώνες, στήριξη αμμοθινών	Περιοχές N2K όπου έχουν υλοποιηθεί αντιδιαβρωτικά έργα και έργα στήριξης αμμοθινών για τους οικοτόπους-στόχους (No)	Οικότοποι για τους οποίους έχουν υλοποιηθεί αντιδιαβρωτικά έργα και έργα στήριξης αμμοθινών (No)	Δ/Υ	M/Δ	M/Δ	-
			12/1c-14	Διαχείριση επισκεπτών	Περιοχές N2K όπου πραγματοποιείται διαχείριση επισκεπτών (No)	Δ/Υ	Δ/Υ	M/Δ	-	-

			13/1c-24	Προσδιορισμός περιοχών αναπαραγωγής και συγκέντρωσης γόνου	Περιοχές N2K όπου έχουν υλοποιηθεί έργα/μελέτες προσδιορισμού περιοχών αναπαραγωγής και συγκέντρωσης γόνου (No)	Είδη για τα οποία έχουν υλοποιηθεί έργα/μελέτες προσδιορισμού περιοχών αναπαραγωγής και συγκέντρωσης γόνου (No)	Δ/Υ	M/Δ	M/Δ	-
			12/1d-7	Υλοποίηση Ειδικών Διαχειριστικών Σχεδίων, π.χ για καλαμώνες, βόσκηση πολλαπλών σκοπών, προσαρμογή στην κλιματική αλλαγή, αλιευτική διαχείριση, επισκευσιμότητα	Περιοχές N2K όπου έχουν υλοποιηθεί Ειδικά Διαχειριστικά Σχέδια για τα είδη/οικοτόπους στόχους (No)	Δ/Υ	Δ/Υ	M/Δ	-	-
			12/1d-10	Αποκατάσταση της τροφικής κατάστασης προστατευόμενων υγροτόπων. Διαχείριση απόληξης νερού & βελτίωση/ αποκατάσταση υδρολογικού ισοζυγίου	Περιοχές N2K όπου έχουν γίνει δράσεις αποκατάστασης της τροφικής κατάστασης των υγροτόπων, διαχείριση απόληξης νερού ή βελτίωση/αποκατάσταση υδρολογικού ισοζυγίου (No)	Δ/Υ	Δ/Υ	M/Δ	-	-
			13/1d-13	Μέτρα αντιρρύπανσης και αποκατάστασης ρυπασμένων - υποβαθμισμένων περιοχών υγροτόπων	Περιοχές N2K όπου έχουν υλοποιηθεί δράσεις αντιρρύπανσης και αποκατάστασης ρυπασμένων - υποβαθμισμένων περιοχών υγροτόπων (No)	Δ/Υ	Δ/Υ	M/Δ	-	-
			13/1d-15	Δημιουργία εθνικού αρχείου εμπλουτισμών με ιχθύες / Επανεισαγωγή και μεταφορά πληθυσμών σε νέα ενδιαιτήματα μέσα στο εύρος εξάπλωσης τους	Εθνικό αρχείο εμπλουτισμών με ιχθύες (Ναι/Όχι)	Είδη για τα οποία έχουν υλοποιηθεί έργα επανεισαγωγής και μεταφοράς πληθυσμών (No)	Δ/Υ	M/Δ	M/Δ	-
			14/1d-16	Παρεμβάσεις ελέγχου εισβολικών ειδών σε επιλεγμένους υγροτόπους	Περιοχές N2K όπου έχουν υλοποιηθεί δράσεις ελέγχου εισβολικών ειδών σε υγροτόπους (No)	Δ/Υ	Δ/Υ	M/Δ	-	-
			20/1d-18	Ενημέρωση-ευσαιθητοποίηση ειδικών ομάδων χρηστών των υγροτόπων	Περιοχές N2K με υγροτόπους όπου έχουν υλοποιηθεί δράσεις ενημέρωσης-ευσαιθητοποίησης σε ειδικές ομάδες χρηστών (No)	Δ/Υ	Δ/Υ	M/Δ	-	-
17	ΤΣ	Επιχορήγηση του Φορέα Διαχείρισης Εθνικού Πάρκου Δάσους Δαδιάς Λευκίμης Σουφλίου για δράσεις διαχείρισης προστατευόμενων περιοχών ειδών και οικοτόπων	5/1a-6	Χαρτογράφηση ευαισθησίας γραμμικών υποδομών (δίκτυα μεταφοράς ρεύματος, πυλώνες υψηλής τάσης, αιολικά πάρκα) ως προς τα είδη χαρακτηρισμού σε εθνικό επίπεδο	Μελέτες χαρτογράφησης ευαισθησίας γραμμικών υποδομών για τα είδη-στόχους (No)	Περιοχές N2K όπου έχουν εκπονηθεί μελέτες χαρτογράφησης ευαισθησίας γραμμικών υποδομών για τα είδη-στόχους (No)	Είδη για τα οποία έχουν εκπονηθεί μελέτες χαρτογράφησης ευαισθησίας γραμμικών υποδομών (No)	M/Δ	M/Δ	M/Δ
			7/1a-10	Προώθηση συνεργασιών/ δικτύωσεων με εμπλεκόμενους θεσμικούς & παραγωγικούς φορείς	Έργα για την προώθηση συνεργασιών/ δικτύωσεων με εμπλεκόμενους θεσμικούς & παραγωγικούς φορείς (No)	Περιοχές N2K όπου έχουν λάβει χώρα έργα για την προώθηση συνεργασιών/ δικτύωσεων με εμπλεκόμενους θεσμικούς & παραγωγικούς φορείς (No)	Δ/Υ	M/Δ	M/Δ	-
			17/1a-20	Εποπτεία της κατάστασης διατήρησης οικοτόπων και ειδών και σύνταξη της τέταρτης δετούς εθνικής έκθεσης	Εποπτεία της κατάστασης διατήρησης οικοτόπων και ειδών κοινοτικού ενδιαφέροντος (Ναι/Όχι)	Έργα που υλοποιούν δράσεις παρακολούθησης ειδών και τύπων οικοτόπων (No)	Δ/Υ	M/Δ	M/Δ	-
			20/1a-22	Ενημέρωση - ευαισθητοποίηση ειδικών ομάδων χρηστών των περιοχών του δικτύου Natura 2000	Περιοχές N2K για τις οποίες έχουν υλοποιηθεί δράσεις ενημέρωσης - ευαισθητοποίησης ειδικών ομάδων	Δ/Υ	Δ/Υ	M/Δ	-	-

				χρηστών (No)						
			12/1b-13	Υλοποίηση μέτρων αποκατάστασης οικοτόπων π.χ. αναδασώσεις, λειτουργία φυτωρίων	Περιοχές N2K όπου έχει πραγματοποιηθεί αποκατάσταση των οικοτόπων-στόχων (No)	Έργα αποκατάστασης οικοτόπων (No)	Έκταση οικοτόπων που έχουν αποκατασταθεί (ha)	M/Δ	M/Δ	M/Δ
			13/1d-11	Παρεμβάσεις περιορισμού της θνησιμότητας της ορνιθοπανίδας υγροτόπων σε γραμμικές υποδομές	Περιοχές N2K όπου έχουν γίνει παρεμβάσεις περιορισμού της θνησιμότητας της ορνιθοπανίδας υγροτόπων σε γραμμικές υποδομές (No)	Δ/Υ	Δ/Υ	M/Δ	-	-
			13/1d-13	Μέτρα αντιρρύπανσης και αποκατάστασης ρυπασμένων - υποβαθμισμένων περιοχών υγροτόπων	Περιοχές N2K όπου έχουν υλοποιηθεί δράσεις αντιρρύπανσης και αποκατάστασης ρυπασμένων - υποβαθμισμένων περιοχών υγροτόπων (No)	Δ/Υ	Δ/Υ	M/Δ	-	-
18	ΤΣ	Επιχορήγηση του Φορέα Διαχείρισης Εθνικού Πάρκου Βόρειας Πίνδου για δράσεις διαχείρισης προστατευόμενων περιοχών ειδών και οικοτόπων	7/1a-10	Προώθηση συνεργασιών/ δικτύσεων με εμπλεκόμενους θεσμικούς & παραγωγικούς φορείς	Έργα για την προώθηση συνεργασιών/ δικτύσεων με εμπλεκόμενους θεσμικούς & παραγωγικούς φορείς (No)	Περιοχές N2K όπου έχουν λάβει χώρα έργα για την προώθηση συνεργασιών/ δικτύσεων με εμπλεκόμενους θεσμικούς & παραγωγικούς φορείς (No)	Δ/Υ	M/Δ	M/Δ	-
			13/1a-17	Έλεγχος της παράνομης χρήσης δηλητηριασμένων δολωμάτων	Περιοχές N2K όπου πραγματοποιείται έλεγχος της παράνομης χρήσης δηλητηριασμένων δολωμάτων (No)	Δ/Υ	Δ/Υ	M/Δ	-	-
			17/1a-20	Εποπτεία της κατάστασης διατήρησης οικοτόπων και ειδών και σύνταξη της τέταρτης δετούς εθνικής έκθεσης	Εποπτεία της κατάστασης διατήρησης οικοτόπων και ειδών κοινοτικού ενδιαφέροντος (Ναι/Όχι)	Έργα που υλοποιούν δράσεις παρακολούθησης ειδών και τύπων οικοτόπων (No)	Δ/Υ	M/Δ	M/Δ	-
			20/1a-22	Ενημέρωση - ευαισθητοποίηση ειδικών ομάδων χρηστών των περιοχών του δικτύου Natura 2000	Περιοχές N2K για τις οποίες έχουν υλοποιηθεί δράσεις ενημέρωσης - ευαισθητοποίησης ειδικών ομάδων χρηστών (No)	Δ/Υ	Δ/Υ	M/Δ	-	-
			14/1d-16	Παρεμβάσεις ελέγχου εισβολικών ειδών σε επιλεγμένους υγροτόπους	Περιοχές N2K όπου έχουν υλοποιηθεί δράσεις ελέγχου εισβολικών ειδών σε υγροτόπους (No)	Δ/Υ	Δ/Υ	M/Δ	-	-
19	ΤΣ	ΕΠΙΧΟΡΗΓΗΣΗ ΤΟΥ ΦΟΡΕΑ ΔΙΑΧΕΙΡΙΣΗΣ ΥΓΡΟΤΟΠΩΝ ΚΟΥΤΥΧΙΟΥ ΣΤΡΟΦΥΛΙΑΣ ΚΥΠΑΡΙΣΣΙΑΚΟΥ ΚΟΛΠΟΥ ΓΙΑ ΔΡΑΣΕΙΣ ΔΙΑΧΕΙΡΙΣΗΣ ΠΡΟΣΤΑΤΕΥΟΜΕΝΩΝ ΠΕΡΙΟΧΩΝ ΕΙΔΩΝ ΚΑΙ ΟΙΚΟΤΟΠΩΝ	5/1a-7	Εκπόνηση εξειδικευμένων μελετών οικολογίας-βιολογίας ειδών	Μελέτες οικολογίας-βιολογίας για τα είδη-στόχους (No)	Είδη για τα οποία έχουν εκπονηθεί μελέτες οικολογίας-βιολογίας (No)	Δ/Υ	M/Δ	M/Δ	-
			7/1a-10	Προώθηση συνεργασιών/ δικτύσεων με εμπλεκόμενους θεσμικούς & παραγωγικούς φορείς	Έργα για την προώθηση συνεργασιών/ δικτύσεων με εμπλεκόμενους θεσμικούς & παραγωγικούς φορείς (No)	Περιοχές N2K όπου έχουν λάβει χώρα έργα για την προώθηση συνεργασιών/ δικτύσεων με εμπλεκόμενους θεσμικούς & παραγωγικούς φορείς (No)	Δ/Υ	M/Δ	M/Δ	-
			17/1a-20	Εποπτεία της κατάστασης διατήρησης οικοτόπων και ειδών και σύνταξη της τέταρτης δετούς εθνικής έκθεσης	Εποπτεία της κατάστασης διατήρησης οικοτόπων και ειδών κοινοτικού ενδιαφέροντος (Ναι/Όχι)	Έργα που υλοποιούν δράσεις παρακολούθησης ειδών και τύπων οικοτόπων (No)	Δ/Υ	M/Δ	M/Δ	-
			20/1a-22	Ενημέρωση - ευαισθητοποίηση ειδικών ομάδων χρηστών των περιοχών του δικτύου Natura 2000	Περιοχές N2K για τις οποίες έχουν υλοποιηθεί δράσεις ενημέρωσης - ευαισθητοποίησης ειδικών ομάδων χρηστών (No)	Δ/Υ	Δ/Υ	M/Δ	-	-
			12/1b-13	Υλοποίηση μέτρων αποκατάστασης οικοτόπων π.χ. αναδασώσεις, λειτουργία	Περιοχές N2K όπου έχει πραγματοποιηθεί αποκατάσταση των	Έργα αποκατάστασης οικοτόπων (No)	Έκταση οικοτόπων που έχουν αποκατασταθεί (ha)	M/Δ	M/Δ	M/Δ

			φυτωρίων	οικοτόπων-στόχων (No)						
			13/1b-15	Υλοποίηση δράσεων για δημιουργία: 1) μικρο-αποθεμάτων φυτών, 2) τράπεζας γενετικού υλικού –σπόρων	Είδη για τα οποία έχουν δημιουργηθεί μικρο-αποθέματα φυτών (No)	Είδη που έχουν αποθηκευτεί σε τράπεζα γενετικού υλικού (No)	Δ/Υ	M/Δ	M/Δ	-
			17/1b-26	Ανάπτυξη υποδομών πυροπροστασίας (πυροφυλάκια, δεξαμενές πυρόσβεσης)	Περιοχές N2K όπου έχουν εγκατασταθεί υποδομές πυροπροστασίας (No)	Δ/Υ	Δ/Υ	M/Δ	-	-
			12/1c-7	Κατασκευή αντιδιαβρωτικών έργων σε παράκτιες ζώνες , στήριξη αμμοθινών	Περιοχές N2K όπου έχουν υλοποιηθεί αντιδιαβρωτικά έργα και έργα στήριξης αμμοθινών για τους οικοτόπους-στόχους (No)	Οικότοποι για τους οποίους έχουν υλοποιηθεί αντιδιαβρωτικά έργα και έργα στήριξης αμμοθινών (No)	Δ/Υ	M/Δ	M/Δ	-
			12/1c-14	Διαχείριση επισκεπτών	Περιοχές N2K όπου πραγματοποιείται διαχείριση επισκεπτών (No)	Δ/Υ	Δ/Υ	M/Δ	-	-
			12/1d-7	Υλοποίηση Ειδικών Διαχειριστικών Σχεδίων, π.χ για καλαμώνες, βόσκηση πολλαπλών σκοπών, προσαρμογή στην κλιματική αλλαγή, αλιευτική διαχείριση, επισκεψιμότητα	Περιοχές N2K όπου έχουν υλοποιηθεί Ειδικά Διαχειριστικά Σχέδια για τα είδη/οικοτόπους στόχους (No)	Δ/Υ	Δ/Υ	M/Δ	-	-
			13/1d-12	Κατασκευή τεχνητών νησίδων και φωλιών	Τεχνητές νησίδες και φωλιές που κατασκευάστηκαν (No)	Περιοχές N2K όπου έχουν κατασκευαστεί τεχνητές νησίδες και φωλιές (No)	Δ/Υ	M/Δ	M/Δ	-
			13/1d-13	Μέτρα αντιρρύπανσης και αποκατάστασης ρυπασμένων - υποβαθμισμένων περιοχών υγροτόπων	Περιοχές N2K όπου έχουν υλοποιηθεί δράσεις αντιρρύπανσης και αποκατάστασης ρυπασμένων - υποβαθμισμένων περιοχών υγροτόπων (No)	Δ/Υ	Δ/Υ	M/Δ	-	-
			20/1d-18	Ενημέρωση-ευαισθητοποίηση ειδικών ομάδων χρηστών των υγροτόπων	Περιοχές N2K με υγροτόπους όπου έχουν υλοποιηθεί δράσεις ενημέρωσης-ευαισθητοποίησης σε ειδικές ομάδες χρηστών (No)	Δ/Υ	Δ/Υ	M/Δ	-	-
20	ΤΣ	Επιχορήγηση του Φορέα Διαχείρισης Εθνικού Δρυμού Ολύμπου για δράσεις διαχείρισης προστατευόμενων περιοχών ειδών και οικοτόπων	7/1a-10	Προώθηση συνεργασιών/ δικτύωσης με εμπλεκόμενους θεσμικούς & παραγωγικούς φορείς	Έργα για την προώθηση συνεργασιών/ δικτύωσης με εμπλεκόμενους θεσμικούς & παραγωγικούς φορείς (No)	Περιοχές N2K όπου έχουν λάβει χώρα έργα για την προώθηση συνεργασιών/ δικτύωσης με εμπλεκόμενους θεσμικούς & παραγωγικούς φορείς (No)	Δ/Υ	M/Δ	M/Δ	-
			20/1a-22	Ενημέρωση - ευαισθητοποίηση ειδικών ομάδων χρηστών των περιοχών του δικτύου Natura 2000	Περιοχές N2K για τις οποίες έχουν υλοποιηθεί δράσεις ενημέρωσης - ευαισθητοποίησης ειδικών ομάδων χρηστών (No)	Δ/Υ	Δ/Υ	M/Δ	-	-
			12/1b-7	Υλοποίηση μέτρων & έργων αποκατάστασης της βιοποικιλότητας, π.χ. ενδυνάμωση φυσικής αναγέννησης και φυτεύσεις	Περιοχές N2K όπου έχουν υλοποιηθεί μέτρα και δράσεις για την αποκατάσταση της βιοποικιλότητας για τους οικοτόπους-στόχους (No)	Δ/Υ	Δ/Υ	M/Δ	-	-
			12/1b-13	Υλοποίηση μέτρων αποκατάστασης οικοτόπων π.χ. αναδασώσεις, λειτουργία φυτωρίων	Περιοχές N2K όπου έχει πραγματοποιηθεί αποκατάσταση των οικοτόπων-στόχων (No)	Έργα αποκατάστασης οικοτόπων (No)	Έκταση οικοτόπων που έχουν αποκατασταθεί (ha)	M/Δ	M/Δ	M/Δ
			13/1b-14	Δημιουργία και λειτουργία Χώρων	Χώροι Τροφοδοσίας Πτωματοφάγων	Είδη για τα οποία έχουν δημιουργηθεί	Δ/Υ	M/Δ	M/Δ	-



			Τροφοδοσίας Πτωματοφάγων Αρπακτικών Πτηνών (ΧΤΑΠ) σε εθνικό επίπεδο	Αρπακτικών Πτηνών (ΧΤΑΠ) που έχουν δημιουργηθεί για τα είδη-στόχους (No)	Χώροι Τροφοδοσίας Πτωματοφάγων Αρπακτικών Πτηνών (ΧΤΑΠ) (No)					
			Υλοποίηση δράσεων για δημιουργία: 1) μικρο-αποθεμάτων φυτών, 2) τράπεζας γενετικού υλικού –σπόρων	Είδη για τα οποία έχουν δημιουργηθεί μικρο-αποθέματα φυτών (No)	Είδη που έχουν αποθηκευτεί σε τράπεζα γενετικού υλικού (No)	Δ/Υ	M/Δ	M/Δ	-	
			Σχέδια διαχείρισης και έργα αποκατάστασης για τον έλεγχο και εξάλειψη εισβαλλόντων ξενικών ειδών	Περιοχές N2K όπου έχουν υλοποιηθεί έργα για τον έλεγχο και την εξάλειψη εισβαλλόντων ξενικών ειδών (No)	Ξενικά είδη για τα οποία εκπονηθεί μελέτες εκτίμησης κινδύνου ή διαχειριστικές δράσεις (No)	Κατάλογος των εισβαλλόντων ξενικών ειδών (Ναι/Όχι)	M/Δ	M/Δ	M/Δ	
			Μέτρα αντιρρύπανσης και αποκατάστασης ρυπασμένων - υποβαθμισμένων περιοχών υγροτόπων	Περιοχές N2K όπου έχουν υλοποιηθεί δράσεις αντιρρύπανσης και αποκατάστασης ρυπασμένων - υποβαθμισμένων περιοχών υγροτόπων (No)	Δ/Υ	Δ/Υ	M/Δ	-	-	
			Εκπόνηση ειδικών επιστημονικών μελετών για την εκτίμηση επιπτώσεων και τον μετριασμό/ προσαρμογή στην κλιματική αλλαγή για τύπους οικοτόπων και είδη	Ειδικές επιστημονικές μελέτες που έχουν εκπονηθεί για την εκτίμηση των επιπτώσεων και τον μετριασμό/ προσαρμογή στην κλιματική αλλαγή για τύπους οικοτόπων και είδη στόχους (No)	Οικότοποι για τους οποίους έχουν εκπονηθεί ειδικές επιστημονικές μελέτες για την εκτίμηση των επιπτώσεων και τον μετριασμό/ προσαρμογή στην κλιματική αλλαγή (No)	Είδη για τα οποία έχουν εκπονηθεί ειδικές επιστημονικές μελέτες για την εκτίμηση των επιπτώσεων και τον μετριασμό/ προσαρμογή στην κλιματική αλλαγή (No)	M/Δ	M/Δ	M/Δ	
21	ΤΣ	ΕΠΙΧΟΡΗΓΗΣΗ ΤΟΥ ΦΟΡΕΑ ΔΙΑΧΕΙΡΙΣΗΣ ΕΘΝΙΚΟΥ ΔΡΥΜΟΥ ΟΙΤΗΣ, ΚΟΙΛΑΔΑΣ ΣΠΕΡΧΕΙΟΥ ΚΑΙ ΜΑΛΙΑΚΟΥ ΚΟΛΠΟΥ ΓΙΑ ΔΡΑΣΕΙΣ ΔΙΑΧΕΙΡΙΣΗΣ ΠΡΟΣΤΑΤΕΥΟΜΕΝΩΝ ΠΕΡΙΟΧΩΝ, ΕΙΔΩΝ ΚΑΙ ΟΙΚΟΤΟΠΩΝ	5/1a-7	Εκπόνηση εξειδικευμένων μελετών οικολογίας-βιολογίας ειδών	Μελέτες οικολογίας-βιολογίας για τα είδη-στόχους (No)	Είδη για τα οποία έχουν εκπονηθεί μελέτες οικολογίας-βιολογίας (No)	Δ/Υ	M/Δ	M/Δ	-
			7/1a-10	Προώθηση συνεργασιών/ δικτύσεων με εμπλεκόμενους θεσμικούς & παραγωγικούς φορείς	Έργα για την προώθηση συνεργασιών/ δικτύσεων με εμπλεκόμενους θεσμικούς & παραγωγικούς φορείς (No)	Περιοχές N2K όπου έχουν λάβει χώρα έργα για την προώθηση συνεργασιών/ δικτύσεων με εμπλεκόμενους θεσμικούς & παραγωγικούς φορείς (No)	Δ/Υ	M/Δ	M/Δ	-
			13/1a-17	Έλεγχος της παράνομης χρήσης δηλητηριασμένων δολωμάτων	Περιοχές N2K όπου πραγματοποιείται έλεγχος της παράνομης χρήσης δηλητηριασμένων δολωμάτων (No)	Δ/Υ	Δ/Υ	M/Δ	-	-
			17/1a-20	Εποπτεία της κατάστασης διατήρησης οικοτόπων και ειδών και σύνταξη της τέταρτης δετούς εθνικής έκθεσης	Εποπτεία της κατάστασης διατήρησης οικοτόπων και ειδών κοινοτικού ενδιαφέροντος (Ναι/Όχι)	Έργα που υλοποιούν δράσεις παρακολούθησης ειδών και τύπων οικοτόπων (No)	Δ/Υ	M/Δ	M/Δ	-
			20/1a-22	Ενημέρωση - ευαισθητοποίηση ειδικών ομάδων χρηστών των περιοχών του δικτύου Natura 2000	Περιοχές N2K για τις οποίες έχουν υλοποιηθεί δράσεις ενημέρωσης - ευαισθητοποίησης ειδικών ομάδων χρηστών (No)	Δ/Υ	Δ/Υ	M/Δ	-	-
			12/1b-13	Υλοποίηση μέτρων αποκατάστασης οικοτόπων π.χ. αναδασώσεις, λειτουργία φυτωρίων	Περιοχές N2K όπου έχει πραγματοποιηθεί αποκατάσταση των οικοτόπων-στόχων (No)	Έργα αποκατάστασης οικοτόπων (No)	Έκταση οικοτόπων που έχουν αποκατασταθεί (ha)	M/Δ	M/Δ	M/Δ
			13/1b-15	Υλοποίηση δράσεων για δημιουργία: 1) μικρο-αποθεμάτων φυτών, 2) τράπεζας γενετικού υλικού –σπόρων	Είδη για τα οποία έχουν δημιουργηθεί μικρο-αποθέματα φυτών (No)	Είδη που έχουν αποθηκευτεί σε τράπεζα γενετικού υλικού (No)	Δ/Υ	M/Δ	M/Δ	-
			13/1b-17	Επανάταξη/ ενίσχυση υφιστάμενων πληθυσμών φυτών, αυτόχθονων ζώων και ντόπιων ποικιλιών φυτών	Περιοχές N2K όπου έχουν υλοποιηθεί δράσεις επανάταξης/ ενίσχυσης (No)	Είδη για τα οποία έχουν υλοποιηθεί δράσεις επανάταξης/ ενίσχυσης (No)	Δ/Υ	M/Δ	M/Δ	-

			12/1d-10	Αποκατάσταση της τροφικής κατάστασης προστατευόμενων υγροτόπων. Διαχείριση απόληξης νερού & βελτίωση/ αποκατάσταση υδρολογικού ισοζυγίου	Περιοχές N2K όπου έχουν γίνει δράσεις αποκατάστασης της τροφικής κατάστασης των υγροτόπων, διαχείριση απόληξης νερού ή βελτίωση/αποκατάσταση υδρολογικού ισοζυγίου (No)	Δ/Υ	Δ/Υ	M/Δ	-	-
			13/1d-13	Μέτρα αντιρρύπανσης και αποκατάστασης ρυπασμένων - υποβαθμισμένων περιοχών υγροτόπων	Περιοχές N2K όπου έχουν υλοποιηθεί δράσεις αντιρρύπανσης και αποκατάστασης ρυπασμένων - υποβαθμισμένων περιοχών υγροτόπων (No)	Δ/Υ	Δ/Υ	M/Δ	-	-
22	ΤΣ	Επιχορήγηση του Φορέα Διαχείρισης Κορώνειας - Βόλβης - Χαλκιδικής για δράσεις διαχείρισης προστατευόμενων περιοχών, ειδών και οικοτόπων	7/1a-10	Προώθηση συνεργασιών/ δικτύσεων με εμπλεκόμενους θεσμικούς & παραγωγικούς φορείς	Έργα για την προώθηση συνεργασιών/ δικτύσεων με εμπλεκόμενους θεσμικούς & παραγωγικούς φορείς (No)	Περιοχές N2K όπου έχουν λάβει χώρα έργα για την προώθηση συνεργασιών/ δικτύσεων με εμπλεκόμενους θεσμικούς & παραγωγικούς φορείς (No)	Δ/Υ	M/Δ	M/Δ	-
			17/1a-20	Εποπτεία της κατάστασης διατήρησης οικοτόπων και ειδών και σύνταξη της τέταρτης δετούς εθνικής έκθεσης	Εποπτεία της κατάστασης διατήρησης οικοτόπων και ειδών κοινοτικού ενδιαφέροντος (Ναι/Όχι)	Έργα που υλοποιούν δράσεις παρακολούθησης ειδών και τύπων οικοτόπων (No)	Δ/Υ	M/Δ	M/Δ	-
			20/1a-22	Ενημέρωση - ευαισθητοποίηση ειδικών ομάδων χρηστών των περιοχών του δικτύου Natura 2000	Περιοχές N2K για τις οποίες έχουν υλοποιηθεί δράσεις ενημέρωσης - ευαισθητοποίησης ειδικών ομάδων χρηστών (No)	Δ/Υ	Δ/Υ	M/Δ	-	-
			21/1a-24	Διαρκής κατάρτιση στελεχών/ προσωπικού του συστήματος διαχείρισης του φυσικού περιβάλλοντος	Σεμινάρια κατάρτισης στελεχών/ προσωπικού του συστήματος διαχείρισης του φυσικού περιβάλλοντος (No)	Στελέχη/προσωπικό του συστήματος διαχείρισης του φυσικού περιβάλλοντος που έχει καταρτιστεί (No)	Δ/Υ	M/Δ	M/Δ	-
			12/1b-13	Υλοποίηση μέτρων αποκατάστασης οικοτόπων π.χ. αναδασώσεις, λειτουργία φυτωρίων	Περιοχές N2K όπου έχει πραγματοποιηθεί αποκατάσταση των οικοτόπων-στόχων (No)	Έργα αποκατάστασης οικοτόπων (No)	Έκταση οικοτόπων που έχουν αποκατασταθεί (ha)	M/Δ	M/Δ	M/Δ
			13/1b-14	Δημιουργία και λειτουργία Χώρων Τροφοδοσίας Πτωματοφάγων Πτηνών (ΧΤΑΠ) σε εθνικό επίπεδο	Χώροι Τροφοδοσίας Πτωματοφάγων Αρπακτικών Πτηνών (ΧΤΑΠ) που έχουν δημιουργηθεί για τα ειδη-στόχους (No)	Είδη για τα οποία έχουν δημιουργηθεί Χώροι Τροφοδοσίας Πτωματοφάγων Αρπακτικών Πτηνών (ΧΤΑΠ) (No)	Δ/Υ	M/Δ	M/Δ	-
			12/1d-7	Υλοποίηση Ειδικών Διαχειριστικών Σχεδίων, π.χ για καλαμώνες, βόσκηση πολλαπλών σκοπών, προσαρμογή στην κλιματική αλλαγή, αλιευτική διαχείριση, επισκευσιμότητα	Περιοχές N2K όπου έχουν υλοποιηθεί Ειδικά Διαχειριστικά Σχέδια για τα είδη/οικοτόπους στόχους (No)	Δ/Υ	Δ/Υ	M/Δ	-	-
			12/1d-10	Αποκατάσταση της τροφικής κατάστασης προστατευόμενων υγροτόπων. Διαχείριση απόληξης νερού & βελτίωση/ αποκατάσταση υδρολογικού ισοζυγίου	Περιοχές N2K όπου έχουν γίνει δράσεις αποκατάστασης της τροφικής κατάστασης των υγροτόπων, διαχείριση απόληξης νερού ή βελτίωση/αποκατάσταση υδρολογικού ισοζυγίου (No)	Δ/Υ	Δ/Υ	M/Δ	-	-
			13/1d-12	Κατασκευή τεχνητών νησίδων και φωλιών	Τεχνητές νησίδες και φωλιές που κατασκευάστηκαν (No)	Περιοχές N2K όπου έχουν κατασκευαστεί τεχνητές νησίδες και φωλιές (No)	Δ/Υ	M/Δ	M/Δ	-



			5/2a-1	Καθορισμός προτεραιοτήτων δράσης για τη διατήρηση και αποκατάσταση υγροτόπων που κινδυνεύουν από την κλιματική αλλαγή	Περιοχές N2K όπου έχουν καθοριστεί προτεραιότητες δράσης για τη διατήρηση και αποκατάσταση υγροτόπων που κινδυνεύουν από την κλιματική αλλαγή (No)	Δ/Υ	Δ/Υ	M/Δ	-	-
			5/2a-2	Εκπόνηση ειδικών επιστημονικών μελετών για την εκτίμηση επιπτώσεων και τον μετριασμό/ προσαρμογή στην κλιματική αλλαγή για τύπους οικοτόπων και είδη	Ειδικές επιστημονικές μελέτες που έχουν εκπονηθεί για την εκτίμηση των επιπτώσεων και τον μετριασμό/ προσαρμογή στην κλιματική αλλαγή για τύπους οικοτόπων και είδη στόχους (No)	Οικότοποι για τους οποίους έχουν εκπονηθεί ειδικές επιστημονικές μελέτες για την εκτίμηση των επιπτώσεων και τον μετριασμό/ προσαρμογή στην κλιματική αλλαγή (No)	Είδη για τα οποία έχουν εκπονηθεί ειδικές επιστημονικές μελέτες για την εκτίμηση των επιπτώσεων και τον μετριασμό/ προσαρμογή στην κλιματική αλλαγή (No)	M/Δ	M/Δ	M/Δ
			25/2b-6	Κατασκευή, ανάδειξη και συντήρηση ανοιχτών χώρων ερμηνείας περιβάλλοντος, διαδρομές ερμηνείας περιβάλλοντος	Περιοχές N2K όπου κατασκευάστηκαν, αναδείχθηκαν και συντηρήθηκαν διαδρομές/χώροι ερμηνείας περιβάλλοντος (No)	Διαδρομές/χώροι ερμηνείας περιβάλλοντος που κατασκευάστηκαν, αναδείχθηκαν και συντηρήθηκαν (No)	Δ/Υ	M/Δ	M/Δ	-
23	ΤΣ	Επιχορήγηση του Φορέα Διαχείρισης Εθνικού Δρυμού Σαμαριάς-Δυτικής Κρήτης για δράσεις διαχείρισης προστατευόμενων περιοχών, ειδών και οικοτόπων	7/1a-10	Προώθηση συνεργασιών/ δικτύωσης με εμπλεκόμενους θεσμικούς & παραγωγικούς φορείς	Έργα για την προώθηση συνεργασιών/ δικτύωσης με εμπλεκόμενους θεσμικούς & παραγωγικούς φορείς (No)	Περιοχές N2K όπου έχουν λάβει χώρα έργα για την προώθηση συνεργασιών/ δικτύωσης με εμπλεκόμενους θεσμικούς & παραγωγικούς φορείς (No)	Δ/Υ	M/Δ	M/Δ	-
			20/1a-22	Ενημέρωση - ευαισθητοποίηση ειδικών ομάδων χρηστών των περιοχών του δικτύου Natura 2000	Περιοχές N2K για τις οποίες έχουν υλοποιηθεί δράσεις ενημέρωσης - ευαισθητοποίησης ειδικών ομάδων χρηστών (No)	Δ/Υ	Δ/Υ	M/Δ	-	-
			5/1b-6	Σχέδια Διαχείρισης και υλοποίηση της διαχείρισης Φυσικών και Πολιτιστικών/ αγροτικών τοπίων, γεωργικών οικοσυστημάτων	Περιοχές N2K όπου έχουν εκπονηθεί Σχέδια Διαχείρισης Φυσικών και Πολιτιστικών/ αγροτικών τοπίων, γεωργικών οικοσυστημάτων (No)	Δ/Υ	Δ/Υ	M/Δ	-	-
			12/1b-7	Υλοποίηση μέτρων & έργων αποκατάστασης της βιοποικιλότητας, π.χ. ενδυνάμωση φυσικής αναγέννησης και φυτεύσεις	Περιοχές N2K όπου έχουν υλοποιηθεί μέτρα και δράσεις για την αποκατάσταση της βιοποικιλότητας για τους οικοτόπους-στόχους (No)	Δ/Υ	Δ/Υ	M/Δ	-	-
			12/1b-13	Υλοποίηση μέτρων αποκατάστασης οικοτόπων π.χ. αναδασώσεις, λειτουργία φυτωρίων	Περιοχές N2K όπου έχει πραγματοποιηθεί αποκατάσταση των οικοτόπων-στόχων (No)	Έργα αποκατάστασης οικοτόπων (No)	Έκταση οικοτόπων που έχουν αποκατασταθεί (ha)	M/Δ	M/Δ	M/Δ
			13/1b-14	Δημιουργία και λειτουργία Χώρων Τροφοδοσίας Πτωματοφάγων Αρπακτικών Πτηνών (ΧΤΑΠ) σε εθνικό επίπεδο	Χώροι Τροφοδοσίας Πτωματοφάγων Αρπακτικών Πτηνών (ΧΤΑΠ) που έχουν δημιουργηθεί για τα είδη-στόχους (No)	Είδη για τα οποία έχουν δημιουργηθεί Χώροι Τροφοδοσίας Πτωματοφάγων Αρπακτικών Πτηνών (ΧΤΑΠ) (No)	Δ/Υ	M/Δ	M/Δ	-
			13/1b-15	Υλοποίηση δράσεων για δημιουργία: 1) μικρο-αποθεμάτων φυτών, 2) τράπεζας γενετικού υλικού –σπόρων	Είδη για τα οποία έχουν δημιουργηθεί μικρο-αποθέματα φυτών (No)	Είδη που έχουν αποθηκευτεί σε τράπεζα γενετικού υλικού (No)	Δ/Υ	M/Δ	M/Δ	-
			13/1c-16	Δημιουργία προστατευόμενων περιοχών αλιείας	Προστατευόμενες περιοχές αλιείας που οριοθετήθηκαν (No)	Έκταση προστατευόμενων περιοχών αλιείας που θεσμοθετήθηκαν (ha)	Περιοχές N2K όπου θεσμοθετήθηκαν προστατευόμενες περιοχές αλιείας (No)	M/Δ	M/Δ	M/Δ

			14/1c-26	Ξενικά είδη σε θαλάσσια οικοσυστήματα: ανίχνευση, πρόληψη εισόδου, έλεγχος, εξάλειψη ειδών εισβολέων, αποκατάσταση οικοσυστημάτων.	Θαλάσσια ξενικά είδη για τα οποία έχουν υλοποιηθεί διαχειριστικές δράσεις (No)	Περιοχές N2K όπου έχουν υλοποιηθεί έργα/δράσεις με στόχο την ανίχνευση, τη πρόληψη εισόδου και τον έλεγχο θαλάσσιων ξενικών ειδών (No)	Εθνικός κατάλογος θαλάσσιων ξενικών ειδών (Ναι/Όχι)	M/Δ	M/Δ	M/Δ
24	ΤΣ	ΕΠΙΧΟΡΗΓΗΣΗ ΤΟΥ ΦΟΡΕΑ ΔΙΑΧΕΙΡΙΣΗΣ ΕΘΝΙΚΟΥ ΠΑΡΚΟΥ ΣΧΙΝΙΑ – ΜΑΡΑΘΩΝΑ, ΥΜΗΤΤΟΥ ΚΑΙ ΝΟΤΙΟΑΝΑΤΟΛΙΚΗΣ ΑΤΤΙΚΗΣ ΓΙΑ ΔΡΑΣΕΙΣ ΔΙΑΧΕΙΡΙΣΗΣ ΠΡΟΣΤΑΤΕΥΟΜΕΝΩΝ ΠΕΡΙΟΧΩΝ, ΕΙΔΩΝ ΚΑΙ ΟΙΚΟΤΟΠΩΝ	7/1a-10	Προώθηση συνεργασιών/ δικτύσεων με εμπλεκόμενους θεσμικούς & παραγωγικούς φορείς	Έργα για την προώθηση συνεργασιών/ δικτύσεων με εμπλεκόμενους θεσμικούς & παραγωγικούς φορείς (No)	Περιοχές N2K όπου έχουν λάβει χώρα έργα για την προώθηση συνεργασιών/ δικτύσεων με εμπλεκόμενους θεσμικούς & παραγωγικούς φορείς (No)	Δ/Υ	M/Δ	M/Δ	-
			17/1a-20	Εποπτεία της κατάστασης διατήρησης οικοτόπων και ειδών και σύνταξη της τέταρτης δετούς εθνικής έκθεσης	Εποπτεία της κατάστασης διατήρησης οικοτόπων και ειδών κοινοτικού ενδιαφέροντος (Ναι/Όχι)	Έργα που υλοποιούν δράσεις παρακολούθησης ειδών και τύπων οικοτόπων (No)	Δ/Υ	M/Δ	M/Δ	-
			12/1b-7	Υλοποίηση μέτρων & έργων αποκατάστασης της βιοποικιλότητας, π.χ. ενδυνάμωση φυσικής αναγέννησης και φυτεύσεις	Περιοχές N2K όπου έχουν υλοποιηθεί μέτρα και δράσεις για την αποκατάσταση της βιοποικιλότητας για τους οικοτόπους-στόχους (No)	Δ/Υ	Δ/Υ	M/Δ	-	-
			14/1b-18	Σχέδια διαχείρισης και έργα αποκατάστασης για τον έλεγχο και εξάλειψη εισβαλλόντων ξενικών ειδών	Περιοχές N2K όπου έχουν υλοποιηθεί έργα για τον έλεγχο και την εξάλειψη εισβαλλόντων ξενικών ειδών (No)	Ξενικά είδη για τα οποία εκπονηθεί μελέτες εκτίμησης κινδύνου ή διαχειριστικές δράσεις (No)	Κατάλογος των εισβαλλόντων ξενικών ειδών (Ναι/Όχι)	M/Δ	M/Δ	M/Δ
			17/1b-26	Ανάπτυξη υποδομών πυροπροστασίας (πυροφυλάκια, δεξαμενές πυρόσβεσης)	Περιοχές N2K όπου έχουν εγκατασταθεί υποδομές πυροπροστασίας (No)	Δ/Υ	Δ/Υ	M/Δ	-	-
			13/1d-12	Κατασκευή τεχνητών νησίδων και φωλιών	Τεχνητές νησίδες και φωλιές που κατασκευάστηκαν (No)	Περιοχές N2K όπου έχουν κατασκευαστεί τεχνητές νησίδες και φωλιές (No)	Δ/Υ	M/Δ	M/Δ	-
			13/1d-13	Μέτρα αντιρρύπανσης και αποκατάστασης ρυπασμένων - υποβαθμισμένων περιοχών υγροτόπων	Περιοχές N2K όπου έχουν υλοποιηθεί δράσεις αντιρρύπανσης και αποκατάστασης ρυπασμένων - υποβαθμισμένων περιοχών υγροτόπων (No)	Δ/Υ	Δ/Υ	M/Δ	-	-
			20/1d-18	Ενημέρωση-ευαισθητοποίηση ειδικών ομάδων χρηστών των υγροτόπων	Περιοχές N2K με υγροτόπους όπου έχουν υλοποιηθεί δράσεις ενημέρωσης-ευαισθητοποίησης σε ειδικές ομάδες χρηστών (No)	Δ/Υ	Δ/Υ	M/Δ	-	-
			1,2/1c-1	Μελέτη (εξ) αξιολόγησης, οριοθέτησης / χαρακτηρισμού νέων περιοχών για την συμπλήρωση του θαλάσσιου Δικτύου Natura 2000 (ΕΖΔ και ΖΕΠ)	Νέες περιοχές N2K (No)	Έκταση νέων περιοχών N2K (ha)	Δ/Υ	M/Δ	M/Δ	-
25	ΤΣ	Επιχορήγηση του Φορέα Διαχείρισης Χελμού Βουραϊκού για δράσεις Διαχείρισης Προστατευόμενων Περιοχών, Ειδών και Οικοτόπων	7/1a-10	Προώθηση συνεργασιών/ δικτύσεων με εμπλεκόμενους θεσμικούς & παραγωγικούς φορείς	Έργα για την προώθηση συνεργασιών/ δικτύσεων με εμπλεκόμενους θεσμικούς & παραγωγικούς φορείς (No)	Περιοχές N2K όπου έχουν λάβει χώρα έργα για την προώθηση συνεργασιών/ δικτύσεων με εμπλεκόμενους θεσμικούς & παραγωγικούς φορείς (No)	Δ/Υ	M/Δ	M/Δ	-
			17/1a-20	Εποπτεία της κατάστασης διατήρησης οικοτόπων και ειδών και σύνταξη της τέταρτης δετούς εθνικής έκθεσης	Εποπτεία της κατάστασης διατήρησης οικοτόπων και ειδών κοινοτικού ενδιαφέροντος (Ναι/Όχι)	Έργα που υλοποιούν δράσεις παρακολούθησης ειδών και τύπων οικοτόπων (No)	Δ/Υ	M/Δ	M/Δ	-
			20/1a-22	Ενημέρωση - ευαισθητοποίηση ειδικών ομάδων χρηστών των περιοχών του δικτύου Natura 2000	Περιοχές N2K για τις οποίες έχουν υλοποιηθεί δράσεις ενημέρωσης - ευαισθητοποίησης ειδικών ομάδων	Δ/Υ	Δ/Υ	M/Δ	-	-

				χρηστών (No)							
			12/1b-7	Υλοποίηση μέτρων & έργων αποκατάστασης της βιοποικιλότητας, π.χ. ενδυνάμωση φυσικής αναγέννησης και φυτεύσεις	Περιοχές N2K όπου έχουν υλοποιηθεί μέτρα και δράσεις για την αποκατάσταση της βιοποικιλότητας για τους οικοτόπους-στόχους (No)	Δ/Υ	Δ/Υ	M/Δ	-	-	
			12/1b-11	Οριοθέτηση και διαχείριση βοσκήσιμων γαιών σε προστατευόμενες περιοχές, Μελέτες βοσκοικανότητας	Περιοχές N2K με μελέτες βοσκοικανότητας (No)	Μελέτες βοσκοικανότητας (No)	Δ/Υ	M/Δ	M/Δ	-	
			13/1b-14	Δημιουργία και λειτουργία Χώρων Τροφοδοσίας Πτωματοφάγων Αρπακτικών Πτηνών (ΧΤΑΠ) σε εθνικό επίπεδο	Χώροι Τροφοδοσίας Πτωματοφάγων Αρπακτικών Πτηνών (ΧΤΑΠ) που έχουν δημιουργηθεί για τα είδη-στόχους (No)	Είδη για τα οποία έχουν δημιουργηθεί Χώροι Τροφοδοσίας Πτωματοφάγων Αρπακτικών Πτηνών (ΧΤΑΠ) (No)	Δ/Υ	M/Δ	M/Δ	-	
			13/1b-15	Υλοποίηση δράσεων για δημιουργία: 1) μικρο-αποθεμάτων φυτών, 2) τράπεζας γενετικού υλικού –σπόρων	Είδη για τα οποία έχουν δημιουργηθεί μικρο-αποθέματα φυτών (No)	Είδη που έχουν αποθηκευτεί σε τράπεζα γενετικού υλικού (No)	Δ/Υ	M/Δ	M/Δ	-	
			17/1b-25	Προετοιμασία σχεδίων επίβλεψης και πυροπροστασίας	Περιοχές N2K όπου εφαρμόζονται σχέδια επίβλεψης και πυροπροστασίας (No)		Δ/Υ	Δ/Υ	M/Δ	-	
			12/1b-30	Διαχείριση αγροτικών εκτάσεων που έχουν εγκαταλειφθεί ή απειλούνται με εγκατάλειψη	Περιοχές N2K όπου έχει πραγματοποιηθεί διαχείριση αγροτικών εκτάσεων που έχουν εγκαταλειφθεί ή απειλούνται με εγκατάλειψη (No)		Δ/Υ	Δ/Υ	M/Δ	-	
			5/1d-3	Προσδιορισμός περιοχών αναπαραγωγής και συγκέντρωσης γόνου ειδών προτεραιότητας ιχθυοπανίδας	Περιοχές N2K όπου έχουν προσδιοριστεί περιοχές αναπαραγωγής και συγκέντρωσης γόνου των ειδών-στόχων (No)	Είδη για τα οποία έχουν προσδιοριστεί περιοχές αναπαραγωγής και συγκέντρωσης γόνου (No)	Δ/Υ	M/Δ	M/Δ	-	
			12/1d-10	Αποκατάσταση της τροφικής κατάστασης προστατευόμενων υγροτόπων. Διαχείριση απόληξης νερού & βελτίωση/ αποκατάσταση υδρολογικού ισοζυγίου	Περιοχές N2K όπου έχουν γίνει δράσεις αποκατάστασης της τροφικής κατάστασης των υγροτόπων, διαχείριση απόληξης νερού ή βελτίωση/αποκατάσταση υδρολογικού ισοζυγίου (No)		Δ/Υ	Δ/Υ	M/Δ	-	
			13/1d-15	Δημιουργία εθνικού αρχείου εμπλουτισμών με ιχθύες / Επανεισαγωγή και μεταφορά πληθυσμών σε νέα ενδιαιτήματα μέσα στο εύρος εξάπλωσης τους	Εθνικό αρχείο εμπλουτισμών με ιχθύες (Ναι/Όχι)	Είδη για τα οποία έχουν υλοποιηθεί έργα επανεισαγωγής και μεταφοράς πληθυσμών (No)	Δ/Υ	M/Δ	M/Δ	-	
26	ΕΤΠΑ	ΔΗΜΙΟΥΡΓΙΑ ΥΠΟΔΟΜΩΝ ΦΙΛΟΞΕΝΙΑΣ ΕΙΔΙΚΩΝ ΟΜΑΔΩΝ ΣΤΟ ΠΛΑΙΣΙΟ ΤΗΣ ΠΕΡΙΒΑΛΛΟΝΤΙΚΗΣ ΕΚΠΑΙΔΕΥΣΗΣ ΣΤΟΝ ΟΙΚΙΣΜΟ ΔΕΗ ΜΕΣΟΧΩΡΙΟΥ	20/1a-22	Ενημέρωση - ευαισθητοποίηση ειδικών ομάδων χρηστών των περιοχών του δικτύου Natura 2000	Περιοχές N2K όπου έχουν υλοποιηθεί δράσεις ενημέρωσης - ευαισθητοποίησης ειδικών ομάδων χρηστών (No)		Δ/Υ	Δ/Υ	5	-	-
27	ΕΤΠΑ	Δημιουργία μέσων ερμηνείας περιβάλλοντος για την ανάδειξη και προβολή του Εθνικού Πάρκου Οροσειράς Ροδόπης	10/1a-15	Ανανέωση, συντήρηση και αποκατάσταση εκθέσεων ερμηνείας περιβάλλοντος σε υφιστάμενα Κέντρα Πληροφόρησης	Κέντρα Πληροφόρησης με εκθέσεις ερμηνείας περιβάλλοντος που έχουν κατασκευαστεί, ανανεωθεί, συντηρηθεί ή αποκατασταθεί σε περιοχές	Διαδρομές ερμηνείας περιβάλλοντος που έχουν κατασκευαστεί, ανανεωθεί, συντηρηθεί ή αποκατασταθεί σε περιοχές	Περιοχές N2K όπου έχουν κατασκευαστεί, ανανεωθεί, συντηρηθεί ή αποκατασταθεί		1	0	7

			Προστατευόμενοι Περιοχών & Διαδρομών ερμηνείας περιβάλλοντος	συντηρηθεί ή αποκατασταθεί (No)	N2K (No)	εκθέσεις/διαδρομές ερμηνείας περιβάλλοντος (No)					
			20/1a-22	Ενημέρωση - ευαισθητοποίηση ειδικών ομάδων χρηστών των περιοχών του δικτύου Natura 2000	Περιοχές N2K όπου έχουν υλοποιηθεί δράσεις ενημέρωσης - ευαισθητοποίησης ειδικών ομάδων χρηστών (No)	Δ/Υ	Δ/Υ	7	-	-	
28	ΕΤΠΑ	Παρακολούθηση και Αξιοποίηση των Παρόχθιων Περιοχών Δήμου Δράμας	12/2a-5	Δράσεις διαμόρφωσης, αποκατάστασης και διαχείρισης πράσινων υποδομών για την βελτίωση της διασύνδεσης των περιοχών N2000 σε περιφερειακό επίπεδο	Έργα που έχουν υλοποιηθεί για διαμόρφωση, αποκατάσταση και διαχείριση πράσινων υποδομών για την βελτίωση της διασύνδεσης των περιοχών N2K σε περιφερειακό επίπεδο (No)	Δ/Υ	Δ/Υ	1	-	-	
29	ΕΤΠΑ	Δίκτυο διακυβέρνησης βιοκλιματικής περιβαλλοντικής αναβάθμισης της Δράμας	12/2a-5	Δράσεις διαμόρφωσης, αποκατάστασης και διαχείρισης πράσινων υποδομών για την βελτίωση της διασύνδεσης των περιοχών N2000 σε περιφερειακό επίπεδο	Έργα που έχουν υλοποιηθεί για διαμόρφωση, αποκατάσταση και διαχείριση πράσινων υποδομών για την βελτίωση της διασύνδεσης των περιοχών N2K σε περιφερειακό επίπεδο (No)	Δ/Υ	Δ/Υ	1	-	-	
30	ΕΤΠΑ	ΑΝΑΠΤΥΞΗ ΠΡΟΤΥΠΟΥ ΣΥΣΤΗΜΑΤΟΣ ΓΙΑ ΤΗΝ ΑΣΚΗΣΗ ΔΙΑΧΕΙΡΙΣΗΣ ΚΑΙ ΤΗ ΛΗΨΗ ΑΠΟΦΑΣΕΩΝ ΣΤΟ ΑΣΤΙΚΟ ΠΡΑΣΙΝΟ ΤΟΥ ΔΗΜΟΥ ΔΡΑΜΑΣ	12/2a-5	Δράσεις διαμόρφωσης, αποκατάστασης και διαχείρισης πράσινων υποδομών για την βελτίωση της διασύνδεσης των περιοχών N2000 σε περιφερειακό επίπεδο	Έργα που έχουν υλοποιηθεί για διαμόρφωση, αποκατάσταση και διαχείριση πράσινων υποδομών για την βελτίωση της διασύνδεσης των περιοχών N2K σε περιφερειακό επίπεδο (No)	Δ/Υ	Δ/Υ	1	-	-	
31	ΕΤΠΑ	Δράσεις για την προστασία και διαχείριση της βιοποικιλότητας της Λίμνης Παμβώτιδας	10/1a-15	Ανανέωση, συντήρηση και αποκατάσταση εκθέσεων ερμηνείας περιβάλλοντος σε υφιστάμενα Κέντρα Πληροφόρησης Προστατευόμενων Περιοχών & Διαδρομών ερμηνείας περιβάλλοντος	Κέντρα Πληροφόρησης με εκθέσεις ερμηνείας περιβάλλοντος που έχουν κατασκευαστεί, ανανεωθεί, συντηρηθεί ή αποκατασταθεί (No)	Διαδρομές ερμηνείας περιβάλλοντος που έχουν κατασκευαστεί, ανανεωθεί, συντηρηθεί ή αποκατασταθεί σε περιοχές N2K (No)	Περιοχές N2K όπου έχουν κατασκευαστεί, ανανεωθεί, συντηρηθεί ή αποκατασταθεί εκθέσεις/διαδρομές ερμηνείας περιβάλλοντος (No)	0	0	0	
			20/1a-22	Ενημέρωση - ευαισθητοποίηση ειδικών ομάδων χρηστών των περιοχών του δικτύου Natura 2000	Περιοχές N2K όπου έχουν υλοποιηθεί δράσεις ενημέρωσης - ευαισθητοποίησης ειδικών ομάδων χρηστών (No)	Δ/Υ	Δ/Υ	0	-	-	
			5/1d-3	Προσδιορισμός περιοχών αναπαραγωγής και συγκέντρωσης γόνου ειδών προτεραιότητας ιχθυοπανίδας	Περιοχές N2K όπου έχουν προσδιοριστεί περιοχές αναπαραγωγής και συγκέντρωσης γόνου των ειδών-στόχων (No)	Είδη για τα οποία έχουν προσδιοριστεί περιοχές αναπαραγωγής και συγκέντρωσης γόνου (No)	Δ/Υ	Δ/Υ	1	1	-
			12/1d-7	Υλοποίηση Ειδικών Διαχειριστικών Σχεδίων, π.χ για καλαμιόνες, βόσκηση πολλαπλών σκοπών, προσαρμογή στην κλιματική αλλαγή, αλιευτική διαχείριση, επισκεψιμότητα	Περιοχές N2K όπου έχουν υλοποιηθεί Ειδικά Διαχειριστικά Σχέδια για τα είδη/οικοτόπους στόχους (No)	Δ/Υ	Δ/Υ	1	-	-	
			12/1d-10	Αποκατάσταση της τροφικής κατάστασης προστατευόμενων υγροτόπων. Διαχείριση απόληξης νερού & βελτίωση/	Περιοχές N2K όπου έχουν γίνει δράσεις αποκατάστασης της τροφικής κατάστασης των υγροτόπων,	Δ/Υ	Δ/Υ	1	-	-	

			αποκατάσταση υδρολογικού ισοζυγίου	διαχείριση απόληξης νερού ή βελτίωση/αποκατάσταση υδρολογικού ισοζυγίου (No)						
			20/1d-18	Ενημέρωση-ευαισθητοποίηση ειδικών ομάδων χρηστών των υγροτόπων	Περιοχές N2K με υγροτόπους όπου έχουν υλοποιηθεί δράσεις ενημέρωσης-ευαισθητοποίησης σε ειδικές ομάδες χρηστών (No)	Δ/Υ	Δ/Υ	1	-	-
32	ΕΤΠΑ	Ενίσχυση δράσεων συμμετοχικής διαχείρισης για τη βιοποικιλότητα και το βιώσιμο τουρισμό στο Εθνικό Πάρκο Τζουμέρκων κοιλάδας Αχελώου Αγράφων και Μετεώρων	7/1a-10	Προώθηση συνεργασιών/ δικτύσεων με εμπλεκόμενους θεσμικούς & παραγωγικούς φορείς	Έργα για την προώθηση συνεργασιών/ δικτύσεων με εμπλεκόμενους θεσμικούς & παραγωγικούς φορείς (No)	Περιοχές N2K όπου έχουν λάβει χώρα έργα για την προώθηση συνεργασιών/ δικτύσεων με εμπλεκόμενους θεσμικούς & παραγωγικούς φορείς (No)	Δ/Υ	1	4	-
			20/1a-22	Ενημέρωση - ευαισθητοποίηση ειδικών ομάδων χρηστών των περιοχών του δικτύου Natura 2000	Περιοχές N2K για τις οποίες έχουν υλοποιηθεί δράσεις ενημέρωσης - ευαισθητοποίησης ειδικών ομάδων χρηστών (No)	Δ/Υ	Δ/Υ	4	-	-
			5/2b-1	Εκπόνηση ολοκληρωμένων προγραμμάτων ανάπτυξης οικότουρισμού σε Εθνικά & Περιφερειακά Πάρκα και σε άλλες ενότητες περιοχών (ευρύτερες χωρικές ενότητες, περιφέρειες).	Έργα ανάπτυξης οικότουρισμού στο Δίκτυο N2K (No)	Δ/Υ	Δ/Υ	1	-	-
			20/2b-4	Σύνταξη υλικού επικοινωνίας για προβολή του δικτύου Natura ως μοχλού περιφερειακής ανάπτυξης	Περιοχές N2K όπου δημιουργήθηκε υλικό επικοινωνίας για προβολή του δικτύου Natura ως μοχλού περιφερειακής ανάπτυξης (No)	Δ/Υ	Δ/Υ	4	-	-
33	ΕΤΠΑ	Δράσεις διαχείρισης και ανάδειξης των προστατευόμενων περιοχών Αχέροντα και Καλαμά	10/1a-15	Ανανέωση, συντήρηση και αποκατάσταση εκθέσεων ερμηνείας περιβάλλοντος σε υφιστάμενα Κέντρα Πληροφόρησης Προστατευόμενων Περιοχών & διαδρομών ερμηνείας περιβάλλοντος	Κέντρα Πληροφόρησης με εκθέσεις ερμηνείας περιβάλλοντος που έχουν κατασκευαστεί, ανανεωθεί, συντηρηθεί ή αποκατασταθεί (No)	Διαδρομές ερμηνείας περιβάλλοντος που έχουν κατασκευαστεί, ανανεωθεί, συντηρηθεί ή αποκατασταθεί σε περιοχές N2K (No)	Περιοχές N2K όπου έχουν κατασκευαστεί, ανανεωθεί, συντηρηθεί ή αποκατασταθεί εκθέσεις/διαδρομές ερμηνείας περιβάλλοντος (No)	0	0	0
			20/1a-22	Ενημέρωση - ευαισθητοποίηση ειδικών ομάδων χρηστών των περιοχών του δικτύου Natura 2000	Περιοχές N2K για τις οποίες έχουν υλοποιηθεί δράσεις ενημέρωσης - ευαισθητοποίησης ειδικών ομάδων χρηστών (No)	Δ/Υ	Δ/Υ	0	-	-
34	ΕΤΠΑ	Διαχειριστικές Δράσεις στο Εθνικό Πάρκο Βόρειας Πίνδου	10/1a-15	Ανανέωση, συντήρηση και αποκατάσταση εκθέσεων ερμηνείας περιβάλλοντος σε υφιστάμενα Κέντρα Πληροφόρησης Προστατευόμενων Περιοχών & διαδρομών ερμηνείας περιβάλλοντος	Κέντρα Πληροφόρησης με εκθέσεις ερμηνείας περιβάλλοντος που έχουν κατασκευαστεί, ανανεωθεί, συντηρηθεί ή αποκατασταθεί (No)	Διαδρομές ερμηνείας περιβάλλοντος που έχουν κατασκευαστεί, ανανεωθεί, συντηρηθεί ή αποκατασταθεί σε περιοχές N2K (No)	Περιοχές N2K όπου έχουν κατασκευαστεί, ανανεωθεί, συντηρηθεί ή αποκατασταθεί εκθέσεις/διαδρομές ερμηνείας περιβάλλοντος (No)	1	0	9
			20/1a-22	Ενημέρωση - ευαισθητοποίηση ειδικών ομάδων χρηστών των περιοχών του δικτύου Natura 2000	Περιοχές N2K για τις οποίες έχουν υλοποιηθεί δράσεις ενημέρωσης - ευαισθητοποίησης ειδικών ομάδων χρηστών (No)	Δ/Υ	Δ/Υ	9	-	-
			14/1b-18	Σχέδια διαχείρισης και έργα αποκατάστασης για τον έλεγχο και εξάλειψη εισβαλλόντων ξενικών ειδών	Περιοχές N2K όπου έχουν υλοποιηθεί έργα για τον έλεγχο και την εξάλειψη εισβαλλόντων ξενικών ειδών (No)	Ξενικά είδη για τα οποία εκπονηθεί μελέτες εκτίμησης κινδύνου ή διαχειριστικές δράσεις (No)	Κατάλογος των εισβαλλόντων ξενικών ειδών (Ναι/Όχι)	0	0	Όχι



35	ΕΤΠΑ	ΛΕΙΤΟΥΡΓΙΑ ΚΕΝΤΡΟΥ ΠΕΡΙΒΑΛΛΟΝΤΙΚΗΣ ΕΡΜΗΝΕΙΑΣ ΚΑΙ ΔΙΑΔΡΑΣΤΙΚΗΣ ΨΗΦΙΑΚΗΣ ΕΝΗΜΕΡΩΣΗΣ ΤΟΥ ΦΟΡΕΑ ΔΙΑΧΕΙΡΙΣΗΣ ΑΜΒΡΑΚΙΚΟΥ ΚΟΛΠΟΥ ΛΕΥΚΑΔΑΣ	10/1a-15	Ανανέωση, συντήρηση και αποκατάσταση εκθέσεων ερμηνείας περιβάλλοντος σε υφιστάμενα Κέντρα Πληροφόρησης Προστατευόμενων Περιοχών & διαδρομών ερμηνείας περιβάλλοντος	Κέντρα Πληροφόρησης με εκθέσεις ερμηνείας περιβάλλοντος που έχουν κατασκευαστεί, ανανεωθεί, συντηρηθεί ή αποκατασταθεί (No)	Διαδρομές ερμηνείας περιβάλλοντος που έχουν κατασκευαστεί, ανανεωθεί, συντηρηθεί ή αποκατασταθεί σε περιοχές Ν2Κ (No)	Περιοχές Ν2Κ όπου έχουν κατασκευαστεί, ανανεωθεί, συντηρηθεί ή αποκατασταθεί εκθέσεις/διαδρομές ερμηνείας περιβάλλοντος (No)	M/Δ	M/Δ	M/Δ
36	ΕΤΠΑ	ΑΝΑΠΛΑΣΗ – ΑΞΙΟΠΟΙΗΣΗ ΠΕΡΙΟΧΗΣ CAMPING ΕΛΟΥΣ ΑΓΥΙΑΣ	12/2a-5	Δράσεις διαμόρφωσης, αποκατάστασης και διαχείρισης πράσινων υποδομών για την βελτίωση της διασύνδεσης των περιοχών Ν2000 σε περιφερειακό επίπεδο	Έργα που έχουν υλοποιηθεί για διαμόρφωση, αποκατάσταση και διαχείριση πράσινων υποδομών για την βελτίωση της διασύνδεσης των περιοχών Ν2Κ σε περιφερειακό επίπεδο (No)			M/Δ	-	-
37	ΕΤΠΑ	Προμήθεια πολυμηχανήματος για τη διαχείριση των οικοτόπων υπερυδατικής βλάστησης (καλαμώνες) στη λίμνη Καστοριάς	12/1d-7	Υλοποίηση Ειδικών Διαχειριστικών Σχεδίων, π.χ για καλαμώνες, βόσκηση πολλαπλών σκοπών, προσαρμογή στην κλιματική αλλαγή, αλιευτική διαχείριση, επισκευσιμότητα	Περιοχές Ν2Κ όπου έχουν υλοποιηθεί Ειδικά Διαχειριστικά Σχέδια για τα είδη/οικοτόπους στόχους (No)			2	-	-
38	ΕΤΠΑ	Εκτέλεση δημοσίων δασοτεχνικών έργων ορεινής υδρονομίας σε τμήματα των λεκανών του υδατορέματος Βυσισιάς (ΚΑ 110503) σε δημόσια δάση και δασικές εκτάσεις στην περιοχή του Δήμου Καστοριάς της Π.Ε. Καστοριάς	12/1b-7	Υλοποίηση μέτρων & έργων αποκατάστασης της βιοποικιλότητας, π.χ. ενδυνάμωση φυσικής αναγέννησης και φυτεύσεις	Περιοχές Ν2Κ όπου έχουν υλοποιηθεί μέτρα και δράσεις για την αποκατάσταση της βιοποικιλότητας για τους οικοτόπους-στόχους (No)			2	-	-
39	ΕΤΠΑ	Ανάπλαση και ανάδειξη της παραλίμνιας περιοχής στην τεχνητή λίμνη Λάδωνα και βιώσιμη χρήση του οικοσυστήματος	12/2a-5	Δράσεις διαμόρφωσης, αποκατάστασης και διαχείρισης πράσινων υποδομών για την βελτίωση της διασύνδεσης των περιοχών Ν2000 σε περιφερειακό επίπεδο	Έργα που έχουν υλοποιηθεί για διαμόρφωση, αποκατάσταση και διαχείριση πράσινων υποδομών για την βελτίωση της διασύνδεσης των περιοχών Ν2Κ σε περιφερειακό επίπεδο (No)			M/Δ	-	-
40	ΕΤΠΑ	Καταγραφή και παρουσίαση των Γεωτόπων Γεωδιαδρομών του Γεωπάρκου Κεφαλονιάς	20/1a-22	Ενημέρωση - ευαισθητοποίηση ειδικών ομάδων χρηστών των περιοχών του δικτύου Natura 2000	Περιοχές Ν2Κ για τις οποίες έχουν υλοποιηθεί δράσεις ενημέρωσης - ευαισθητοποίησης ειδικών ομάδων χρηστών (No)			M/Δ	-	-
			5/2b-1	Εκπόνηση ολοκληρωμένων προγραμμάτων ανάπτυξης οικοτουρισμού σε Εθνικά & Περιφερειακά Πάρκα και σε άλλες ενότητες περιοχών (ευρύτερες χωρικές ενότητες, περιφέρειες).	Έργα ανάπτυξης οικοτουρισμού στο Δίκτυο Ν2Κ (No)			M/Δ	-	-
			20/2b-4	Σύνταξη υλικού επικοινωνίας για προβολή του δικτύου Natura ως μοχλού περιφερειακής ανάπτυξης	Περιοχές Ν2Κ όπου δημιουργήθηκε υλικό επικοινωνίας για προβολή του δικτύου Natura ως μοχλού περιφερειακής ανάπτυξης (No)			M/Δ	-	-
41	ΕΤΠΑ	Δράσεις προστασίας και ανάδειξης βιοποικιλότητας οικοσυστημάτων και περιοχών φυσικού κάλλους της Περιφέρειας Ιονίων Νήσων μέσω έξυπνων συστημάτων εντοπισμού καταγραφής ψηφιακής	20/1a-22	Ενημέρωση - ευαισθητοποίηση ειδικών ομάδων χρηστών των περιοχών του δικτύου Natura 2000	Περιοχές Ν2Κ για τις οποίες έχουν υλοποιηθεί δράσεις ενημέρωσης - ευαισθητοποίησης ειδικών ομάδων χρηστών (No)			17	-	-
			12/2c-6	Προώθηση καινοτόμων μεθόδων-	Έργα που προωθούν καινοτόμες	Περιοχές Ν2Κ όπου έχουν υλοποιηθεί			1	17

		χαρτογράφησης και διαχείρισης πιέσεων		τεχνολογιών και ολοκληρωμένων προσεγγίσεων για την αντιμετώπιση πιθανών προβλημάτων εντός περιοχών Natura 2000 (π.χ. αποκατάσταση εδαφών, επιφανειακών υδάτων ποταμών, λιμνών κτλ από ρύπανση)	μεθόδους, τεχνολογίες και ολοκληρωμένες προσεγγίσεις για την αντιμετώπιση πιθανών προβλημάτων σε περιοχές N2K (No)	δράσεις που προωθούν καινοτόμες μεθόδους, τεχνολογίες και ολοκληρωμένες προσεγγίσεις για την αντιμετώπιση πιθανών προβλημάτων (No)				
42	ΕΤΠΑ	ΙΟΝΙΟΝ Διαχείριση ανθρώπινων δραστηριοτήτων συμβατών με την προστασία και ανάδειξη ειδών και Οικοτόπων στην ευρύτερη θαλάσσια περιοχή της Λευκάδας	20/1a-22	Ενημέρωση - ευαισθητοποίηση ειδικών ομάδων χρηστών των περιοχών του δικτύου Natura 2000	Περιοχές N2K για τις οποίες έχουν υλοποιηθεί δράσεις ενημέρωσης - ευαισθητοποίησης ειδικών ομάδων χρηστών (No)	Δ/Υ	Δ/Υ	M/Δ	-	-
			13/1c-17	Δράσεις για πρόληψη και περιορισμό θανάτων ατόμων από αλιευτικά εργαλεία	Θαλάσσιες περιοχές N2K όπου έχουν μέτρα με στόχο τον περιορισμό θανάτων ατόμων από αλιευτικά εργαλεία για τα είδη-στόχους (No)	Έργα για τον περιορισμό θανάτων ατόμων από αλιευτικά εργαλεία για τα είδη-στόχους (No)	Δ/Υ	M/Δ	M/Δ	-
43	ΕΤΠΑ	Δράσεις προστασίας και ανάδειξης της Προστατευόμενης Περιοχής του Εθνικού Θαλάσσιου Πάρκου Ζακύνθου και των περιοχών NATURA 2000 ευθύνης του	10/1a-15	Ανανέωση, συντήρηση και αποκατάσταση εκθέσεων ερμηνείας περιβάλλοντος σε υφιστάμενα Κέντρα Πληροφόρησης Προστατευόμενων Περιοχών & διαδρομών ερμηνείας περιβάλλοντος	Κέντρα Πληροφόρησης με εκθέσεις ερμηνείας περιβάλλοντος που έχουν κατασκευαστεί, ανανεωθεί, συντηρηθεί ή αποκατασταθεί (No)	Διαδρομές ερμηνείας περιβάλλοντος που έχουν κατασκευαστεί, ανανεωθεί, συντηρηθεί ή αποκατασταθεί σε περιοχές N2K (No)	Περιοχές N2K όπου έχουν κατασκευαστεί, ανανεωθεί, συντηρηθεί ή αποκατασταθεί εκθέσεις/διαδρομές ερμηνείας περιβάλλοντος (No)	M/Δ	M/Δ	M/Δ
			17/1a-20	Εποπτεία της κατάστασης διατήρησης οικοτόπων και ειδών και σύνταξη της τέταρτης δετούς εθνικής έκθεσης	Εποπτεία της κατάστασης διατήρησης οικοτόπων και ειδών κοινοτικού ενδιαφέροντος (Ναι/Όχι)	Έργα που υλοποιούν δράσεις παρακολούθησης ειδών και τύπων οικοτόπων (No)	Δ/Υ	M/Δ	M/Δ	-
			19/1a-21	Επόπτευση και φύλαξη προστατευόμενων περιοχών	Περιοχές N2K όπου πραγματοποιείται επόπτευση και φύλαξη (No)	Περιστάτικα που έχουν αναφερθεί στις αρχές (No)	Δ/Υ	M/Δ	M/Δ	-
			20/1a-22	Ενημέρωση - ευαισθητοποίηση ειδικών ομάδων χρηστών των περιοχών του δικτύου Natura 2000	Περιοχές N2K για τις οποίες έχουν υλοποιηθεί δράσεις ενημέρωσης - ευαισθητοποίησης ειδικών ομάδων χρηστών (No)	Δ/Υ	Δ/Υ	M/Δ	-	-
44	ΕΤΠΑ	ΠΡΟΣΤΑΣΙΑ ΔΙΑΧΕΙΡΙΣΗ ΠΕΡΙΟΧΗΣ ΕΧΙΝΑΔΩΝ ΝΗΣΩΝ ΔΙΚΑΙΟΔΟΣΙΑΣ ΦΟΡΕΑ ΔΙΑΧΕΙΡΙΣΗΣ ΛΙΜΝΟΘΑΛΑΣΣΑΣ ΜΕΣΟΛΟΓΓΙΟΥ ΑΚΑΡΝΑΝΙΚΩΝ ΟΡΕΩΝ	17/1a-20	Εποπτεία της κατάστασης διατήρησης οικοτόπων και ειδών και σύνταξη της τέταρτης δετούς εθνικής έκθεσης	Εποπτεία της κατάστασης διατήρησης οικοτόπων και ειδών κοινοτικού ενδιαφέροντος (Ναι/Όχι)	Έργα που υλοποιούν δράσεις παρακολούθησης ειδών και τύπων οικοτόπων (No)	Δ/Υ	Όχι	0	-
			20/1a-22	Ενημέρωση - ευαισθητοποίηση ειδικών ομάδων χρηστών των περιοχών του δικτύου Natura 2000	Περιοχές N2K για τις οποίες έχουν υλοποιηθεί δράσεις ενημέρωσης - ευαισθητοποίησης ειδικών ομάδων χρηστών (No)	Δ/Υ	Δ/Υ	0	-	-
			12/1c-14	Διαχείριση επισκεπτών	Περιοχές N2K όπου πραγματοποιείται διαχείριση επισκεπτών (No)	Δ/Υ	Δ/Υ	0	-	-
45	ΕΤΠΑ	ΠΑΝΑΣ Τα μνημειακά δάση του Ιονίου ως κοιτίδες βιοποικιλότητας και υψηλής διατροφολογικής αξίας μακρομυκτών χαρτογράφηση καταγραφή αξιολόγηση δικτύωση διατήρηση και αειφορική αξιοποίησή	24/2b-5	Δράσεις/ έργα υποστήριξης του πράσινου τουρισμού και του οικοτουρισμού	Έργα υποστήριξης του πράσινου τουρισμού και του οικοτουρισμού σε περιοχές N2K (No)	Περιοχές N2K όπου υλοποιήθηκαν δράσεις/ έργα υποστήριξης του πράσινου τουρισμού και του οικοτουρισμού σε περιοχές (No)	Δ/Υ	1	1	-
46	ΕΤΠΑ	ΑΝΑΠΤΥΞΗ ΚΑΙ ΛΕΙΤΟΥΡΓΙΑ ΙΧΘΥΟΤΡΟΦΙΚΟΥ ΟΙΚΟΤΟΥΡΙΣΤΙΚΟΥ ΠΑΡΚΟΥ ΣΤΟ ΜΙΚΡΟ ΙΧΘΥΟΤΡΟΦΕΙΟ	10/1a-15	Ανανέωση, συντήρηση και αποκατάσταση εκθέσεων ερμηνείας περιβάλλοντος σε υφιστάμενα Κέντρα Πληροφόρησης	Κέντρα Πληροφόρησης με εκθέσεις ερμηνείας περιβάλλοντος που έχουν κατασκευαστεί, ανανεωθεί,	Διαδρομές ερμηνείας περιβάλλοντος που έχουν κατασκευαστεί, ανανεωθεί, συντηρηθεί ή αποκατασταθεί σε περιοχές	Περιοχές N2K όπου έχουν κατασκευαστεί, ανανεωθεί, συντηρηθεί ή αποκατασταθεί	M/Δ	M/Δ	M/Δ



		ΛΕΥΚΑΔΑΣ	Προστατευόμενοι Περιοχών & Διαδρομών ερμηνείας περιβάλλοντος	συντηρηθεί ή αποκατασταθεί (No)	N2K (No)	εκθέσεις/διαδρομές ερμηνείας περιβάλλοντος (No)			
			Εκπόνηση ολοκληρωμένων προγραμμάτων ανάπτυξης οικότουρισμού σε Εθνικά & Περιφερειακά Πάρκα και σε άλλες ενότητες περιοχών (ευρύτερες χωρικές ενότητες, περιφέρειες).	Έργα ανάπτυξης οικότουρισμού στο Δίκτυο N2K (No)	Δ/Υ	Δ/Υ	M/Δ	-	-
			Δράσεις/ έργα υποστήριξης του πράσινου τουρισμού και του οικότουρισμού	Έργα υποστήριξης του πράσινου τουρισμού και του οικότουρισμού σε περιοχές N2K (No)	Περιοχές N2K όπου υλοποιήθηκαν δρασεις/ έργα υποστήριξης του πράσινου τουρισμού και του οικότουρισμού σε περιοχές (No)	Δ/Υ	M/Δ	M/Δ	-
			Κατασκευή, ανάδειξη και συντήρηση ανοιχτών χώρων ερμηνείας περιβάλλοντος, διαδρομές ερμηνείας περιβάλλοντος	Περιοχές N2K όπου κατασκευάστηκαν, αναδείχθηκαν και συντηρήθηκαν διαδρομές/χώροι ερμηνείας περιβάλλοντος (No)	Διαδρομές/χώροι ερμηνείας περιβάλλοντος που κατασκευάστηκαν, αναδείχθηκαν και συντηρήθηκαν (No)	Δ/Υ	M/Δ	M/Δ	-
			12/1c-9 Διαχείριση φερτών υλών	Περιοχές N2K όπου έχουν υλοποιηθεί έργα διαχείρισης φερτών υλών για τους οικότοπους-στόχους (No)	Δ/Υ	Δ/Υ	M/Δ	-	-
			13/1c-24 Προσδιορισμός περιοχών αναπαραγωγής και συγκέντρωσης γόνου	Περιοχές N2K όπου έχουν υλοποιηθεί έργα/μελέτες προσδιορισμού περιοχών αναπαραγωγής και συγκέντρωσης γόνου (No)	Είδη για τα οποία έχουν υλοποιηθεί έργα/μελέτες προσδιορισμού περιοχών αναπαραγωγής και συγκέντρωσης γόνου (No)	Δ/Υ	M/Δ	M/Δ	-
47	ΕΤΠΑ	ΒΙΟCONSION Καταγραφή Χαρακτηρισμός Αξιολόγηση και Διατήρηση Φυσικών Γενετικών Πόρων της ΠΠΝ στο Πλαίσιο της Εθνικής Στρατηγικής για τη Βιοποικιλότητα Αυτοφυή Είδη με Φαρμακευτική Αξία	13/1b-17 Επανάταξη/ ενίσχυση υφιστάμενων πληθυσμών φυτών, αυτόχθονων ζώων και ντόπιων ποικιλιών φυτών	Το έργο συνδέεται έμμεσα με το μέτρο 13/1b-17 εφόσον γίνεται συλλογή σημαντικών ειδών <i>Scutellaria rupestris</i> subsp. <i>cephalonica</i> , <i>Euphrasia helebora</i> , <i>Anacamptis laxiflora</i> με στόχο την ex-situ διατήρηση γενετικού υλικού επιλεγμένων ειδών και τη μελλοντική αποκατάσταση διαταραγμένων οικοσυστημάτων					
48	ΕΤΠΑ	Προμήθεια ειδικού εξοπλισμού περιβαλλοντικής παρακολούθησης/ αστυνόμευσης για την ενίσχυση του Φορέα Διαχείρισης ΕΔ Αίνου	19/1a-21 Επόπτευση και φύλαξη προστατευόμενων περιοχών	Περιοχές N2K όπου πραγματοποιείται επόπτευση και φύλαξη (No)	Περιστατικά που έχουν αναφερθεί στις αρχές (No)	Δ/Υ	6	8	-
49	ΕΤΠΑ	ΕΡΜΗΣ Έξυπνες ψηφιακές εφαρμογές και εργαλεία για την αποτελεσματική προώθηση και ανάδειξη της βιοποικιλότητας των Ιονίων Νήσων	17/1a-18 Ανάπτυξη και εγκατάσταση εθνικού συστήματος παρακολούθησης της βιοποικιλότητας	Ύπαρξη εθνικού συστήματος παρακολούθησης της βιοποικιλότητας (Ναι/Όχι)	Περιοχές N2K στις οποίες έχει εγκατασταθεί και αναπτυχθεί σύστημα παρακολούθησης της βιοποικιλότητας (No)	Δ/Υ	M/Δ	M/Δ	-
			20/1a-22 Ενημέρωση - ευαισθητοποίηση ειδικών ομάδων χρηστών των περιοχών του δικτύου Natura 2000	Περιοχές N2K όπου έχουν υλοποιηθεί δράσεις ενημέρωσης - ευαισθητοποίησης ειδικών ομάδων χρηστών (No)	Δ/Υ	M/Δ	-	-	
50	ΕΤΠΑ	ΒΙΟΜΗΜΕΣ Οι ΜΗΜΕιακοί Ελαιώνες και ελαιόδεντρα Καταγραφή Αποτύπωση Χρονολόγηση και Ανάδειξη τους ως υψηλής αξίας οικοσυστήματα	20/1a-22 Ενημέρωση - ευαισθητοποίηση ειδικών ομάδων χρηστών των περιοχών του δικτύου Natura 2000	Περιοχές N2K για τις οποίες έχουν υλοποιηθεί δράσεις ενημέρωσης - ευαισθητοποίησης ειδικών ομάδων χρηστών (No)	Δ/Υ	Δ/Υ	0	-	-
			5/1b-6 Σχέδια Διαχείρισης και υλοποίηση της διαχείρισης Φυσικών και Πολιτιστικών/ αγροτικών τοπίων, γεωργικών	Περιοχές N2K όπου έχουν εκπονηθεί Σχέδια Διαχείρισης Φυσικών και Πολιτιστικών/ αγροτικών τοπίων,	Δ/Υ	Δ/Υ	0	-	-

			οικοσυστημάτων	γεωργικών οικοσυστημάτων (No)						
51	ΕΤΠΑ	Αξιολόγηση της επίπτωσης στην βιοποικιλότητα περιοχών Υψηλής Φυσικής Αξίας της Περιφέρειας Ιονίων Νήσων εξαιτίας της εισβολής σε αυτές του αλλόχθονου χωροκατακτητικού ζιζανίου Βρωμοκαρυδιά <i>Ailanthus altissima</i> HNVThreat	20/1a-22	Ενημέρωση - ευαισθητοποίηση ειδικών ομάδων χρηστών των περιοχών του δικτύου Natura 2000	Περιοχές N2K για τις οποίες έχουν υλοποιηθεί δράσεις ενημέρωσης - ευαισθητοποίησης ειδικών ομάδων χρηστών (No)	Δ/Υ	Δ/Υ	0	-	-
			5/1b-6	Σχέδια Διαχείρισης και υλοποίηση της διαχείρισης Φυσικών και Πολιτιστικών/ αγροτικών τοπίων, γεωργικών οικοσυστημάτων	Περιοχές N2K όπου έχουν εκπονηθεί Σχέδια Διαχείρισης Φυσικών και Πολιτιστικών/ αγροτικών τοπίων, γεωργικών οικοσυστημάτων (No)	Δ/Υ	Δ/Υ	0	-	-
			14/1b-18	Σχέδια διαχείρισης και έργα αποκατάστασης για τον έλεγχο και εξάλειψη εισβαλλόντων ξενικών ειδών	Περιοχές N2K όπου έχουν υλοποιηθεί έργα για τον έλεγχο και την εξάλειψη εισβαλλόντων ξενικών ειδών (No)	Ξενικά είδη για τα οποία εκπονηθεί μελέτες εκτίμησης κινδύνου ή διαχειριστικές δράσεις (No)	Κατάλογος των εισβαλλόντων ξενικών ειδών (Ναι/Όχι)	0	0	Όχι
			5/2c-2	Οικονομική και κοινωνική αποτίμηση των λειτουργιών που προσφέρουν τα οικοσυστήματα σε προστατευόμενες περιοχές και διερεύνηση δυνατοτήτων υποστήριξης επενδυτικών δραστηριοτήτων	Περιοχές N2K όπου έχει πραγματοποιηθεί οικονομική και κοινωνική αποτίμηση των οικοσυστηματικών υπηρεσιών (No)	Δ/Υ	Δ/Υ	0	-	-
52	ΕΤΠΑ	ΚΕΝΤΡΟ ΠΡΟΒΟΛΗΣ ΤΗΣ ΒΙΟΠΟΙΚΙΛΟΤΗΤΑΣ ΚΑΙ ΤΩΝ ΠΡΟΣΤΑΤΕΥΟΜΕΝΩΝ ΠΕΡΙΟΧΩΝ ΚΕΡΚΥΡΑΣ ΚΑΙ ΠΑΞΩΝ	10/1a-15	Ανανέωση, συντήρηση και αποκατάσταση εκθέσεων ερμηνείας περιβάλλοντος σε υφιστάμενα Κέντρα Πληροφόρησης Προστατευόμενων Περιοχών & διαδρομών ερμηνείας περιβάλλοντος	Κέντρα Πληροφόρησης με εκθέσεις ερμηνείας περιβάλλοντος που έχουν κατασκευαστεί, ανανεωθεί, συντηρηθεί ή αποκατασταθεί (No)	Διαδρομές ερμηνείας περιβάλλοντος που έχουν κατασκευαστεί, ανανεωθεί, συντηρηθεί ή αποκατασταθεί σε περιοχές N2K (No)	Περιοχές N2K όπου έχουν κατασκευαστεί, ανανεωθεί, συντηρηθεί ή αποκατασταθεί εκθέσεις/διαδρομές ερμηνείας περιβάλλοντος (No)	M/Δ	M/Δ	M/Δ
53	ΕΤΠΑ	Δράσεις προστασίας διαχείρισης και ήπιας ανάπτυξης υγροτόπων Κέρκυρας	17/1a-20	Εποπτεία της κατάστασης διατήρησης οικοτόπων και ειδών και σύνταξη της τέταρτης δετούς εθνικής έκθεσης	Εποπτεία της κατάστασης διατήρησης οικοτόπων και ειδών κοινοτικού ενδιαφέροντος (Ναι/Όχι)	Έργα που υλοποιούν δράσεις παρακολούθησης ειδών και τύπων οικοτόπων (No)	Δ/Υ	M/Δ	M/Δ	-
			12/1d-10	Αποκατάσταση της τροφικής κατάστασης προστατευόμενων υγροτόπων. Διαχείριση απόληξης νερού & βελτίωση/ αποκατάσταση υδρολογικού ισοζυγίου	Περιοχές N2K όπου έχουν γίνει δράσεις αποκατάστασης της τροφικής κατάστασης των υγροτόπων, διαχείριση απόληξης νερού ή βελτίωση/αποκατάσταση υδρολογικού ισοζυγίου (No)	Δ/Υ	Δ/Υ	M/Δ	-	-
			20/1d-18	Ενημέρωση-ευαισθητοποίηση ειδικών ομάδων χρηστών των υγροτόπων	Περιοχές N2K με υγροτόπους όπου έχουν υλοποιηθεί δράσεις ενημέρωσης-ευαισθητοποίησης σε ειδικές ομάδες χρηστών (No)	Δ/Υ	Δ/Υ	M/Δ	-	-
54	ΕΤΠΑ	ΔΗΜΙΟΥΡΓΙΑ ΔΙΚΤΥΟΥ ΣΗΜΑΤΟΔΟΤΗΜΕΝΩΝ ΠΕΖΟΠΟΡΙΚΩΝ ΔΙΑΔΡΟΜΩΝ ΣΤΗ ΝΗΣΟ ΣΑΜΟ "ΗΙΚΕ SAMOS"	10/1a-15	Ανανέωση, συντήρηση και αποκατάσταση εκθέσεων ερμηνείας περιβάλλοντος σε υφιστάμενα Κέντρα Πληροφόρησης Προστατευόμενων Περιοχών & διαδρομών ερμηνείας περιβάλλοντος	Κέντρα Πληροφόρησης με εκθέσεις ερμηνείας περιβάλλοντος που έχουν κατασκευαστεί, ανανεωθεί, συντηρηθεί ή αποκατασταθεί (No)	Διαδρομές ερμηνείας περιβάλλοντος που έχουν κατασκευαστεί, ανανεωθεί, συντηρηθεί ή αποκατασταθεί σε περιοχές N2K (No)	Περιοχές N2K όπου έχουν κατασκευαστεί, ανανεωθεί, συντηρηθεί ή αποκατασταθεί εκθέσεις/διαδρομές ερμηνείας περιβάλλοντος (No)	0	24	4
			25/2b-6	Κατασκευή, ανάδειξη και συντήρηση ανοιχτών χώρων ερμηνείας περιβάλλοντος, διαδρομές ερμηνείας περιβάλλοντος	Περιοχές N2K όπου κατασκευάστηκαν, αναδείχθηκαν και συντηρήθηκαν διαδρομές/χώροι ερμηνείας περιβάλλοντος (No)	Διαδρομές/χώροι ερμηνείας περιβάλλοντος που κατασκευάστηκαν, αναδείχθηκαν και συντηρήθηκαν (No)	Δ/Υ	4	24	-

55	ΕΤΠΑ	Παρουσίαση και ανάδειξη των οικοσυστημάτων της Περιφέρειας Βορείου Αιγαίου μέσα από ένα ψηφιακό περιβάλλον εικονικής πραγματικότητας	10/1a-15	Ανανέωση, συντήρηση και αποκατάσταση εκθέσεων ερμηνείας περιβάλλοντος σε υφιστάμενα Κέντρα Πληροφόρησης Προστατευόμενων Περιοχών & διαδρομών ερμηνείας περιβάλλοντος	Κέντρα Πληροφόρησης με εκθέσεις ερμηνείας περιβάλλοντος που έχουν κατασκευαστεί, ανανεωθεί, συντηρηθεί ή αποκατασταθεί (No)	Διαδρομές ερμηνείας περιβάλλοντος που έχουν κατασκευαστεί, ανανεωθεί, συντηρηθεί ή αποκατασταθεί σε περιοχές N2K (No)	Περιοχές N2K όπου έχουν κατασκευαστεί, ανανεωθεί, συντηρηθεί ή αποκατασταθεί εκθέσεις/διαδρομές ερμηνείας περιβάλλοντος (No)	M/Δ	M/Δ	M/Δ
56	ΕΤΠΑ	ΕΡΓΑ ΑΝΑΔΕΙΞΗΣ ΦΥΣΙΚΟΥ ΤΟΠΙΟΥ ΠΕΡΙΟΧΗΣ ΣΠΗΛΙΑ ΠΥΘΑΓΟΡΑ	10/1a-15	Ανανέωση, συντήρηση και αποκατάσταση εκθέσεων ερμηνείας περιβάλλοντος σε υφιστάμενα Κέντρα Πληροφόρησης Προστατευόμενων Περιοχών & διαδρομών ερμηνείας περιβάλλοντος	Κέντρα Πληροφόρησης με εκθέσεις ερμηνείας περιβάλλοντος που έχουν κατασκευαστεί, ανανεωθεί, συντηρηθεί ή αποκατασταθεί (No)	Διαδρομές ερμηνείας περιβάλλοντος που έχουν κατασκευαστεί, ανανεωθεί, συντηρηθεί ή αποκατασταθεί σε περιοχές N2K (No)	Περιοχές N2K όπου έχουν κατασκευαστεί, ανανεωθεί, συντηρηθεί ή αποκατασταθεί εκθέσεις/διαδρομές ερμηνείας περιβάλλοντος (No)	0	1	1
			25/2b-6	Κατασκευή, ανάδειξη και συντήρηση ανοιχτών χώρων ερμηνείας περιβάλλοντος, διαδρομές ερμηνείας περιβάλλοντος	Περιοχές N2K όπου κατασκευάστηκαν, αναδείχθηκαν και συντηρήθηκαν διαδρομές/χώροι ερμηνείας περιβάλλοντος (No)	Διαδρομές/χώροι ερμηνείας περιβάλλοντος που κατασκευάστηκαν, αναδείχθηκαν και συντηρήθηκαν (No)	Δ/Υ	1	1	-
57	ΕΤΠΑ	Συντήρηση και ανάδειξη Απολιθωμένου Δάσους Λέσβου - Περιοχή Κύρια Απολιθωμένη	10/1a-15	Ανανέωση, συντήρηση και αποκατάσταση εκθέσεων ερμηνείας περιβάλλοντος σε υφιστάμενα Κέντρα Πληροφόρησης Προστατευόμενων Περιοχών & διαδρομών ερμηνείας περιβάλλοντος	Κέντρα Πληροφόρησης με εκθέσεις ερμηνείας περιβάλλοντος που έχουν κατασκευαστεί, ανανεωθεί, συντηρηθεί ή αποκατασταθεί (No)	Διαδρομές ερμηνείας περιβάλλοντος που έχουν κατασκευαστεί, ανανεωθεί, συντηρηθεί ή αποκατασταθεί σε περιοχές N2K (No)	Περιοχές N2K όπου έχουν κατασκευαστεί, ανανεωθεί, συντηρηθεί ή αποκατασταθεί εκθέσεις/διαδρομές ερμηνείας περιβάλλοντος (No)	1	0	1
			20/1a-22	Ενημέρωση - ευαισθητοποίηση ειδικών ομάδων χρηστών των περιοχών του δικτύου Natura 2000	Περιοχές N2K για τις οποίες έχουν υλοποιηθεί δράσεις ενημέρωσης - ευαισθητοποίησης ειδικών ομάδων χρηστών (No)	Δ/Υ	Δ/Υ	1	0	0
58	ΕΤΠΑ	Προστασία, φύλαξη και αναβάθμιση του διατηρητέου μνημείου της φύσης "Δάσος Ράντη" Νήσου Ικαρίας	12/2a-5	Δράσεις διαμόρφωσης, αποκατάστασης και διαχείρισης πράσινων υποδομών για την βελτίωση της διασύνδεσης των περιοχών N2000 σε περιφερειακό επίπεδο	Έργα που έχουν υλοποιηθεί για διαμόρφωση, αποκατάσταση και διαχείριση πράσινων υποδομών για την βελτίωση της διασύνδεσης των περιοχών N2K σε περιφερειακό επίπεδο (No)	Δ/Υ	Δ/Υ	1	-	-
59	ΕΤΠΑ	Δράσεις ενημέρωσης ευαισθητοποίησης των πολιτών με σκοπό την ανάδειξη και προστασία των οικοτόπων και της βιοποικιλότητας	10/1a-15	Ανανέωση, συντήρηση και αποκατάσταση εκθέσεων ερμηνείας περιβάλλοντος σε υφιστάμενα Κέντρα Πληροφόρησης Προστατευόμενων Περιοχών & διαδρομών ερμηνείας περιβάλλοντος	Κέντρα Πληροφόρησης με εκθέσεις ερμηνείας περιβάλλοντος που έχουν κατασκευαστεί, ανανεωθεί, συντηρηθεί ή αποκατασταθεί (No)	Διαδρομές ερμηνείας περιβάλλοντος που έχουν κατασκευαστεί, ανανεωθεί, συντηρηθεί ή αποκατασταθεί σε περιοχές N2K (No)	Περιοχές N2K όπου έχουν κατασκευαστεί, ανανεωθεί, συντηρηθεί ή αποκατασταθεί εκθέσεις/διαδρομές ερμηνείας περιβάλλοντος (No)	M/Δ	M/Δ	M/Δ
			20/1a-22	Ενημέρωση - ευαισθητοποίηση ειδικών ομάδων χρηστών των περιοχών του δικτύου Natura 2000	Περιοχές N2K για τις οποίες έχουν υλοποιηθεί δράσεις ενημέρωσης - ευαισθητοποίησης ειδικών ομάδων χρηστών (No)	Δ/Υ	Δ/Υ	M/Δ	-	-
60	ΕΤΠΑ	ΟΛΟΚΛΗΡΩΜΕΝΗ ΔΙΑΧΕΙΡΙΣΗ ΤΟΠΙΟΥ ΕΘΝΙΚΟΥ ΔΡΥΜΟΥ ΣΑΜΑΡΙΑΣ ΛΕΥΚΩΝ ΟΡΕΩΝ	10/1a-15	Ανανέωση, συντήρηση και αποκατάσταση εκθέσεων ερμηνείας περιβάλλοντος σε υφιστάμενα Κέντρα Πληροφόρησης Προστατευόμενων Περιοχών & διαδρομών ερμηνείας περιβάλλοντος	Κέντρα Πληροφόρησης με εκθέσεις ερμηνείας περιβάλλοντος που έχουν κατασκευαστεί, ανανεωθεί, συντηρηθεί ή αποκατασταθεί (No)	Διαδρομές ερμηνείας περιβάλλοντος που έχουν κατασκευαστεί, ανανεωθεί, συντηρηθεί ή αποκατασταθεί σε περιοχές N2K (No)	Περιοχές N2K όπου έχουν κατασκευαστεί, ανανεωθεί, συντηρηθεί ή αποκατασταθεί εκθέσεις/διαδρομές ερμηνείας περιβάλλοντος	0	0	0

						(No)				
			17/1a-20	Εποπτεία της κατάστασης διατήρησης οικοτόπων και ειδών και σύνταξη της τέταρτης βετούς εθνικής έκθεσης	Εποπτεία της κατάστασης διατήρησης οικοτόπων και ειδών κοινοτικού ενδιαφέροντος (Ναι/Όχι)	Έργα που υλοποιούν δράσεις παρακολούθησης ειδών και τύπων οικοτόπων (No)	Δ/Υ	Όχι	0	-
			20/1a-22	Ενημέρωση - ευαισθητοποίηση ειδικών ομάδων χρηστών των περιοχών του δικτύου Natura 2000	Περιοχές N2K για τις οποίες έχουν υλοποιηθεί δράσεις ενημέρωσης - ευαισθητοποίησης ειδικών ομάδων χρηστών (No)	Δ/Υ	Δ/Υ	0	-	-
			21/1a-24	Διαρκής κατάρτιση στελεχών/ προσωπικού του συστήματος διαχείρισης του φυσικού περιβάλλοντος	Σεμινάρια κατάρτισης στελεχών/ προσωπικού του συστήματος διαχείρισης του φυσικού περιβάλλοντος (No)	Στελέχη/προσωπικό του συστήματος διαχείρισης του φυσικού περιβάλλοντος που έχει καταρτιστεί (No)	Δ/Υ	0	0	-
			5/1b-6	Σχέδια Διαχείρισης και υλοποίηση της διαχείρισης Φυσικών και Πολιτιστικών/ αγροτικών τοπίων, γεωργικών οικοσυστημάτων	Περιοχές N2K όπου έχουν εκπονηθεί Σχέδια Διαχείρισης Φυσικών και Πολιτιστικών/ αγροτικών τοπίων, γεωργικών οικοσυστημάτων (No)	Δ/Υ	Δ/Υ	0	-	-
			12/1b-7	Υλοποίηση μέτρων & έργων αποκατάστασης της βιοποικιλότητας, π.χ. ενδυνάμωση φυσικής αναγέννησης και φυτεύσεις	Περιοχές N2K όπου έχουν υλοποιηθεί μέτρα και δράσεις για την αποκατάσταση της βιοποικιλότητας για τους οικοτόπους-στόχους (No)	Δ/Υ	Δ/Υ	0	-	-
61	ΕΤΠΑ	Διαχειριστικές παρεμβάσεις στην Προστατευόμενη Περιοχή Β. Καρπάθου – Σαριάς	10/1a-15	Ανανέωση, συντήρηση και αποκατάσταση εκθέσεων ερμηνείας περιβάλλοντος σε υφιστάμενα Κέντρα Πληροφόρησης Προστατευόμενων Περιοχών & διαδρομών ερμηνείας περιβάλλοντος	Κέντρα Πληροφόρησης με εκθέσεις ερμηνείας περιβάλλοντος που έχουν κατασκευαστεί, ανανεωθεί, συντηρηθεί ή αποκατασταθεί (No)	Διαδρομές ερμηνείας περιβάλλοντος που έχουν κατασκευαστεί, ανανεωθεί, συντηρηθεί ή αποκατασταθεί σε περιοχές N2K (No)	Περιοχές N2K όπου έχουν κατασκευαστεί, ανανεωθεί, συντηρηθεί ή αποκατασταθεί εκθέσεις/διαδρομές ερμηνείας περιβάλλοντος (No)	1	0	1
			20/1a-22	Ενημέρωση - ευαισθητοποίηση ειδικών ομάδων χρηστών των περιοχών του δικτύου Natura 2000	Περιοχές N2K για τις οποίες έχουν υλοποιηθεί δράσεις ενημέρωσης - ευαισθητοποίησης ειδικών ομάδων χρηστών (No)	Δ/Υ	Δ/Υ	1	-	-
			13/1c-17	Δράσεις για πρόληψη και περιορισμό θανάτων ατόμων από αλιευτικά εργαλεία	Θαλάσσιες περιοχές N2K όπου έχουν μέτρα με στόχο τον περιορισμό θανάτων ατόμων από αλιευτικά εργαλεία για τα είδη-στόχους (No)	Έργα για τον περιορισμό θανάτων ατόμων από αλιευτικά εργαλεία για τα είδη-στόχους (No)	Δ/Υ	1	1	-
			13/1c-19	Πρόγραμμα εγκατάστασης τεχνητών φωλιών, νησίδων και σχεδίων για συγκεκριμένα είδη χαρακτηρισμού	Τεχνητές φωλιές, νησίδες και σχεδίες που έχουν εγκατασταθεί για τα είδη-στόχους (No)	Περιοχές N2K όπου έχουν εγκατασταθεί τεχνητές φωλιές, νησίδες και σχεδίες για τα είδη-στόχους (No)	Είδη για τα οποία έχουν εγκατασταθεί τεχνητές φωλιές, νησίδες και σχεδίες (No)	100	1	2
			13/1c-21	Έλεγχος αριθμού τουριστικών σκαφών στις θαλάσσιες σπηλιές	Περιοχές N2K όπου πραγματοποιείται έλεγχος των τουριστικών σκαφών (No)	Δ/Υ	Δ/Υ	1	-	-
			19/1c-28	Περιορισμός ρύπανσης, έλεγχος βόσκησης	Περιοχές N2K στις οποίες πραγματοποιείται έλεγχος περιορισμού της ρύπανσης και της βόσκησης (No)	Δ/Υ	Δ/Υ	1	-	-
			12/2a-4	Ενίσχυση της προσαρμοστικότητας των οικοσυστημάτων και της βιοποικιλότητας στις κλιματικές αλλαγές	Έργα που έχουν υλοποιηθεί για την ενίσχυση της προσαρμοστικότητας των οικοσυστημάτων και της	Περιοχές N2K όπου έχουν υλοποιηθεί έργα για την ενίσχυση της προσαρμοστικότητας των	Δ/Υ	1	1	-

				βιοποικιλότητας στις κλιματικές αλλαγές στο Δίκτυο N2K (No)	οικοσυστημάτων και της βιοποικιλότητας στις κλιματικές αλλαγές (No)					
			20/2b-4	Σύνταξη υλικού επικοινωνίας για προβολή του δικτύου Natura ως μοχλού περιφερειακής ανάπτυξης	Περιοχές N2K όπου δημιουργήθηκε υλικό επικοινωνίας για προβολή του δικτύου Natura ως μοχλού περιφερειακής ανάπτυξης (No)	Δ/Υ	Δ/Υ	1	-	-
			24/2b-5	Δράσεις/ έργα υποστήριξης του πράσινου τουρισμού και του οικοτουρισμού	Έργα υποστήριξης του πράσινου τουρισμού και του οικοτουρισμού σε περιοχές N2K (No)	Δ/Υ	Δ/Υ	1	1	-
62	ΕΤΠΑ	Δράσεις προστασίας και ανάδειξης Υγροτόπων Περιφέρειας Ν. Αιγαίου, δικτύου NATURA 2000»	20/1a-22	Ενημέρωση - ευαισθητοποίηση ειδικών ομάδων χρηστών των περιοχών του δικτύου Natura 2000	Περιοχές N2K για τις οποίες έχουν υλοποιηθεί δράσεις ενημέρωσης - ευαισθητοποίησης ειδικών ομάδων χρηστών (No)	Δ/Υ	Δ/Υ	13	-	-
			5/2a-1	Καθορισμός προτεραιοτήτων δράσης για τη διατήρηση και αποκατάσταση υγροτόπων που κινδυνεύουν από την κλιματική αλλαγή	Περιοχές N2K όπου έχουν καθοριστεί προτεραιότητες δράσης για τη διατήρηση και αποκατάσταση υγροτόπων που κινδυνεύουν από την κλιματική αλλαγή (No)	Δ/Υ	Δ/Υ	13	-	-
			20/1d-18	Ενημέρωση-ευαισθητοποίηση ειδικών ομάδων χρηστών των υγροτόπων	Περιοχές N2K με υγροτόπους όπου έχουν υλοποιηθεί δράσεις ενημέρωσης-ευαισθητοποίησης σε ειδικές ομάδες χρηστών (No)	Δ/Υ	Δ/Υ	13	-	-
63	ΕΤΠΑ	Δράσεις για την προστασία και διατήρηση του οικοσυστήματος Κουλάδας Πεταλούδων Δήμου Ρόδου	10/1a-15	Ανανέωση, συντήρηση και αποκατάσταση εκθέσεων ερμηνείας περιβάλλοντος σε υφιστάμενα Κέντρα Πληροφόρησης Προστατευόμενων Περιοχών & διαδρομών ερμηνείας περιβάλλοντος	Κέντρα Πληροφόρησης με εκθέσεις ερμηνείας περιβάλλοντος που έχουν κατασκευαστεί, ανανεωθεί, συντηρηθεί ή αποκατασταθεί (No)	Δ/Υ	Δ/Υ	0	0	0
			20/1a-22	Ενημέρωση - ευαισθητοποίηση ειδικών ομάδων χρηστών των περιοχών του δικτύου Natura 2000	Περιοχές N2K για τις οποίες έχουν υλοποιηθεί δράσεις ενημέρωσης - ευαισθητοποίησης ειδικών ομάδων χρηστών (No)	Δ/Υ	Δ/Υ	0	-	-
			12/1b-7	Υλοποίηση μέτρων & έργων αποκατάστασης της βιοποικιλότητας, π.χ. ενδυνάμωση φυσικής αναγέννησης και φυτεύσεις	Περιοχές N2K όπου έχουν υλοποιηθεί μέτρα και δράσεις για την αποκατάσταση της βιοποικιλότητας για τους οικοτόπους-στόχους (No)	Δ/Υ	Δ/Υ	0	-	-
			13/1b-16	Μέτρα και έργα διαχείρισης ειδών ασπονδύλων για τη διατήρηση κατάλληλων μικρο-κλιματικών και υδρολογικών συνθηκών στους χώρους διαθέρισης	Περιοχές N2K όπου έχουν υλοποιηθεί μέτρα και έργα διαχείρισης για τη διατήρηση κατάλληλων μικρο-κλιματικών και υδρολογικών συνθηκών στους χώρους διαθέρισης για τα είδη-στόχους (No)	Δ/Υ	Δ/Υ	0	0	-
			17/1b-26	Ανάπτυξη υποδομών πυροπροστασίας (πυροφυλάκια, δεξαμενές πυρόσβεσης)	Περιοχές N2K όπου έχουν εγκατασταθεί υποδομές πυροπροστασίας (No)	Δ/Υ	Δ/Υ	0	-	-



			25/2b-6	Κατασκευή, ανάδειξη και συντήρηση ανοιχτών χώρων ερμηνείας περιβάλλοντος, διαδρομές ερμηνείας περιβάλλοντος	Περιοχές N2K όπου κατασκευάστηκαν, αναδείχθηκαν και συντηρήθηκαν διαδρομές/χώροι ερμηνείας περιβάλλοντος (No)	Διαδρομές/χώροι ερμηνείας περιβάλλοντος που κατασκευάστηκαν, αναδείχθηκαν και συντηρήθηκαν (No)	Δ/Υ	0	0	-
64	ΕΓΤΑΑ	Υπομέτρο 7.1: Εκπόνηση θεματικών σχεδίων διαχείρισης για τον τομέα της γεωργίας σε προστατευόμενες περιοχές	5/1b-6	Σχέδια Διαχείρισης και υλοποίηση της διαχείρισης Φυσικών και Πολιτιστικών/ αγροτικών τοπίων, γεωργικών οικοσυστημάτων	Περιοχές N2K όπου έχουν εκπονηθεί Σχέδια Διαχείρισης Φυσικών και Πολιτιστικών/ αγροτικών τοπίων, γεωργικών οικοσυστημάτων (No)	Δ/Υ	Δ/Υ	M/Δ	-	-
65	ΕΓΤΑΑ	Δράση 10.1.1: Προστασία της άγριας ορνιθοπανίδας	12/1b-10	Προσδιορισμός των οικολογικών απαιτήσεων των ειδών ορνιθοπανίδας και των σχετικών αγροτικών πρακτικών για τον σχεδιασμό στοχευμένων παρεμβάσεων στις καλλιέργειες	Περιοχές N2K όπου έχουν υλοποιηθεί στοχευμένες παρεμβάσεις στις καλλιέργειες για είδη ορνιθοπανίδας (No)	Έκταση αγροτεμαχίων εντός περιοχών N2K όπου έχουν υλοποιηθεί στοχευμένες παρεμβάσεις στις καλλιέργειες για είδη ορνιθοπανίδας (ha)	Δ/Υ	M/Δ	M/Δ	-
66	ΕΓΤΑΑ	Μέτρο 11: Βιολογική γεωργία	15/1d-17	Υλοποίηση παρεμβάσεων εξορθολογισμού γεωργικών πρακτικών σε παρακείμενες περιοχές σημαντικών υγροτόπων	Περιοχές N2K όπου υλοποιούνται παρεμβάσεις εξορθολογισμού γεωργικών πρακτικών σε παρακείμενες περιοχές σημαντικών υγροτόπων (No)	Δ/Υ	Δ/Υ	83	-	-
			15/2c-4	Ενίσχυση επιχειρηματικότητας και ανταγωνιστικότητας επιχειρήσεων και παραγωγών σε προστατευόμενες περιοχές - Δημιουργία πρωτοκόλλου περιβαλλοντικής πιστοποίησης προϊόντων και καλλιερητικών πρακτικών	Περιοχές N2K όπου έχουν υλοποιηθεί δράσεις ενίσχυσης της επιχειρηματικότητας και ανταγωνιστικότητας επιχειρήσεων και παραγωγών (No)	Δ/Υ	Δ/Υ	305	-	-
			15/2c-5	Προστασία, βιολογική παραγωγή, διαχείριση και αιεφόρος εκμετάλλευση των αρτύσιμων βοτάνων	Εκτάσεις σε περιοχές N2K όπου έχει χρηματοδοτηθεί η βιολογική παραγωγή καλλιερητικών (ha)	Δ/Υ	Δ/Υ	52.332	-	-
67	ΕΓΤΑΑ	Υπομέτρο 12.2: Αντισταθμιστική ενίσχυση σε δασικές περιοχές του Natura 2000	15/1b-22	Υλοποίηση δασο-περιβαλλοντικών μέτρων: Δημιουργία ζωνών μη εκμετάλλευσης, διατήρηση νεκρού ξύλου, διαδικασίες δεντροφύτευσης ή αναδάσωσης, διαχείριση ειδικής βλάστησης	Περιοχές N2K όπου έχουν υλοποιηθεί δασο-περιβαλλοντικά μέτρα για τους δασικούς οικοτόπους (No)	Δ/Υ	Δ/Υ	M/Δ	-	-
68	ΠΤ	Εφαρμογή τριών σχεδίων δράσης (Νανόχινα – Κιρκινέζι – Ασπροπάρης)	5/1a-4	Προσδιορισμός προτύπων και καλών πρακτικών για κατηγορίες μέτρων αντιστάθμισης σε μεγάλα έργα υποδομής	Πρότυπα και καλές πρακτικές για κατηγορίες μέτρων αντιστάθμισης σε μεγάλα έργα υποδομής (Ναι/Όχι)	Δ/Υ	Δ/Υ	M/Δ	-	-
			5/1a-5	Χαρτογράφηση Ζωνών Ευαισθησίας σε ότι αφορά σε έργα και δραστηριότητες που δύνανται να προκαλέσουν όγληση με σημαντικές επιπτώσεις στα είδη χαρακτηρισμού	Μελέτες Χαρτογράφησης Ζωνών Ευαισθησίας για τα είδη-στόχους (No)	Περιοχές N2K όπου έχουν υλοποιηθεί μελέτες Χαρτογράφησης Ζωνών Ευαισθησίας για τα είδη-στόχους (No)	Είδη για τα οποία έχουν υλοποιηθεί μελέτες Χαρτογράφησης Ζωνών Ευαισθησίας για τα είδη-στόχους (No)	M/Δ	M/Δ	M/Δ
			5/1a-6	Χαρτογράφηση ευαισθησίας γραμμικών υποδομών (δίκτυα μεταφοράς ρεύματος, πολώνες υψηλής τάσης, αιολικά πάρκα) ως προς τα είδη χαρακτηρισμού σε εθνικό επίπεδο	Μελέτες χαρτογράφησης ευαισθησίας γραμμικών υποδομών για τα είδη-στόχους (No)	Περιοχές N2K όπου έχουν εκπονηθεί μελέτες χαρτογράφησης ευαισθησίας γραμμικών υποδομών για τα είδη-στόχους (No)	Είδη για τα οποία έχουν εκπονηθεί μελέτες χαρτογράφησης ευαισθησίας γραμμικών υποδομών (No)	M/Δ	M/Δ	M/Δ
			5/1a-8	Χαρτογράφηση πυρήνων κατανομής και	Περιοχές N2K όπου έχει γίνει	Είδη για τα οποία έχει γίνει	Δ/Υ	M/Δ	M/Δ	-



**Εδώ Ζούμε**  
Natura 2000

			κρίσιμων ενδιατημάτων επικρατειακών ειδών χαρακτηρισμού	χαρτογράφηση πυρήνων κατανομής και κρίσιμων ενδιατημάτων για τα είδη-στόχους (No)	χαρτογράφηση πυρήνων κατανομής και κρίσιμων ενδιατημάτων (No)				
	7/1a-10	Προώθηση συνεργασιών/ δικτυώσεων με εμπλεκόμενους θεσμικούς & παραγωγικούς φορείς	Έργα για την προώθηση συνεργασιών/ δικτυώσεων με εμπλεκόμενους θεσμικούς & παραγωγικούς φορείς (No)	Περιοχές N2K όπου έχουν λάβει χώρα έργα για την προώθηση συνεργασιών/ δικτυώσεων με εμπλεκόμενους θεσμικούς & παραγωγικούς φορείς (No)	Δ/Υ	M/Δ	M/Δ	-	
	13/1a-17	Έλεγχος της παράνομης χρήσης δηλητηριασμένων δολωμάτων	Περιοχές N2K όπου πραγματοποιείται έλεγχος της παράνομης χρήσης δηλητηριασμένων δολωμάτων (No)	Δ/Υ	Δ/Υ	M/Δ	-	-	
	17/1a-20	Εποπτεία της κατάστασης διατήρησης οικοτόπων και ειδών και σύνταξη της τέταρτης δετούς εθνικής έκθεσης	Εποπτεία της κατάστασης διατήρησης οικοτόπων και ειδών κοινοτικού ενδιαφέροντος (Ναι/Όχι)	Έργα που υλοποιούν δράσεις παρακολούθησης ειδών και τύπων οικοτόπων (No)	Δ/Υ	M/Δ	M/Δ	-	
	19/1a-21	Επόπτευση και φύλαξη προστατευόμενων περιοχών	Περιοχές N2K όπου πραγματοποιείται επόπτευση και φύλαξη (No)	Περιστάτικα που έχουν αναφερθεί στις αρχές (No)	Δ/Υ	M/Δ	M/Δ	-	
	20/1a-22	Ενημέρωση - ευαισθητοποίηση ειδικών ομάδων χρηστών των περιοχών του δικτύου Natura 2000	Περιοχές N2K για τις οποίες έχουν υλοποιηθεί δράσεις ενημέρωσης - ευαισθητοποίησης ειδικών ομάδων χρηστών (No)	Δ/Υ	Δ/Υ	M/Δ	-	-	
	21/1a-24	Διαρκής κατάρτιση στελεχών/ προσωπικού του συστήματος διαχείρισης του φυσικού περιβάλλοντος	Σεμινάρια κατάρτισης στελεχών/ προσωπικού του συστήματος διαχείρισης του φυσικού περιβάλλοντος (No)	Στελέχη/προσωπικό του συστήματος διαχείρισης του φυσικού περιβάλλοντος που έχει καταρτιστεί (No)	Δ/Υ	M/Δ	M/Δ	-	
	12/1b-10	Προσδιορισμός των οικολογικών απαιτήσεων των ειδών ορνιθοπανίδας και των σχετικών αγροτικών πρακτικών για τον σχεδιασμό στοχευμένων παρεμβάσεων στις καλλιέργειες	Περιοχές N2K όπου έχουν υλοποιηθεί στοχευμένες παρεμβάσεις στις καλλιέργειες για είδη ορνιθοπανίδας (No)	Έκταση αγροτεμαχίων εντός περιοχών N2K όπου έχουν υλοποιηθεί στοχευμένες παρεμβάσεις στις καλλιέργειες για είδη ορνιθοπανίδας (ha)	Δ/Υ	M/Δ	M/Δ	-	
	13/1b-14	Δημιουργία και λειτουργία Χώρων Τροφοδοσίας Πτωματοφάγων Αρπακτικών Πτηνών (ΧΤΑΠ) σε εθνικό επίπεδο	Χώροι Τροφοδοσίας Πτωματοφάγων Αρπακτικών Πτηνών (ΧΤΑΠ) που έχουν δημιουργηθεί για τα είδη-στόχους (No)	Είδη για τα οποία έχουν δημιουργηθεί Χώροι Τροφοδοσίας Πτωματοφάγων Αρπακτικών Πτηνών (ΧΤΑΠ) (No)	Δ/Υ	M/Δ	M/Δ	-	
	12/1c-8	Αποκατάσταση υδρολογικού ισοζυγίου γλυκού/ αλμυρού νερού	Περιοχές N2K όπου έχουν υλοποιηθεί έργα αποκατάστασης υδρολογικού ισοζυγίου γλυκού/ αλμυρού νερού για τους οικοτόπους-στόχους (No)	Οικότοποι για τους οποίους έχουν υλοποιηθεί έργα αποκατάστασης υδρολογικού ισοζυγίου γλυκού/ αλμυρού νερού (No)	Δ/Υ	M/Δ	M/Δ	-	
	12/1d-7	Υλοποίηση Ειδικών Διαχειριστικών Σχεδίων, π.χ για καλαμώνες, βόσκηση πολλαπλών σκοπών, προσαρμογή στην κλιματική αλλαγή, αλιευτική διαχείριση, επισκευσιμότητα	Περιοχές N2K όπου έχουν υλοποιηθεί Ειδικά Διαχειριστικά Σχέδια για τα είδη/οικοτόπους στόχους (No)	Δ/Υ	Δ/Υ	M/Δ	-	-	
	13/1d-11	Παρεμβάσεις περιορισμού της θνησιμότητας της ορνιθοπανίδας υγροτόπων σε γραμμικές υποδομές	Περιοχές N2K όπου έχουν γίνει παρεμβάσεις περιορισμού της θνησιμότητας της ορνιθοπανίδας υγροτόπων σε γραμμικές υποδομές (No)	Δ/Υ	Δ/Υ	M/Δ	-	-	





			15/1d-17	Υλοποίηση παρεμβάσεων εξορθολογισμού γεωργικών πρακτικών σε παρακείμενες περιοχές σημαντικών υγροτόπων	Περιοχές Ν2Κ όπου υλοποιούνται παρεμβάσεις εξορθολογισμού γεωργικών πρακτικών σε παρακείμενες περιοχές σημαντικών υγροτόπων (No)	Δ/Υ	Δ/Υ	M/Δ	-	-
			20/1d-18	Ενημέρωση-ευαισθητοποίηση ειδικών ομάδων χρηστών των υγροτόπων	Περιοχές Ν2Κ με υγροτόπους όπου έχουν υλοποιηθεί δράσεις ενημέρωσης-ευαισθητοποίησης σε ειδικές ομάδες χρηστών (No)	Δ/Υ	Δ/Υ	M/Δ	-	-
			20/2b-4	Σύνταξη υλικού επικοινωνίας για προβολή του δικτύου Natura ως μοχλού περιφερειακής ανάπτυξης	Περιοχές Ν2Κ όπου δημιουργήθηκε υλικό επικοινωνίας για προβολή του δικτύου Natura ως μοχλού περιφερειακής ανάπτυξης (No)	Δ/Υ	Δ/Υ	M/Δ	-	-

\*Δ/Υ: Δεν υπάρχει, Μ/Δ: Μη διαθέσιμο (LIFE: Οι δράσεις που δεν έχουν ξεκινήσει ακόμα, ΕΤΠΑ/ΤΣ/ΠΤ: Τα έργα δεν έχουν νομικές δεσμεύσεις/συμβάσεις, ΕΓΤΑΑ: Δεν έχουν γίνει εντάξεις ή δεν έχει ενεργοποιηθεί το μέτρο)

## B. ΠΑΡΟΥΣΙΑΣΗ ΤΩΝ ΜΕΤΡΩΝ ΠΔΠ 2014-2020 ΤΑ ΟΠΟΙΑ ΥΛΟΠΟΙΟΥΝΤΑΙ ΑΠΟ ΤΙΣ ΔΡΑΣΕΙΣ ΤΟΥ LIFE IP 4 NATURA ΚΑΙ ΤΑ ΕΡΓΑ ΑΠΟ ΤΙΣ ΣΥΜΠΛΗΡΩΜΑΤΙΚΕΣ ΧΡΗΜΑΤΟΔΟΤΗΣΕΙΣ. ΟΙ ΔΕΙΚΤΕΣ ΤΩΝ ΜΕΤΡΩΝ ΠΔΠ 2014-2020 ΣΥΜΠΛΗΡΩΝΟΝΤΑΙ ΣΥΝΟΛΙΚΑ ΓΙΑ ΟΛΕΣ ΤΙΣ ΔΡΑΣΕΙΣ/ΕΡΓΑ ΠΟΥ ΣΥΝΔΕΟΝΤΑΙ ΜΕ ΤΟ LIFE IP 4 NATURA.

Α/Α	Μέτρα ΠΔΠ 2014-2020		Δείκτες ΠΔΠ 2014-2020*						Έργο/Δράση
	Κωδικός	Όνομασία	Δείκτης 1	Δείκτης 2	Δείκτης 3	Τιμή Δείκτη 1	Τιμή Δείκτη 2	Τιμή Δείκτη 2	
1	5/1a-1	Εκπόνηση μελετών χαρακτηρισμού και προστασίας περιοχών και εκπόνηση Σχεδίων Διαχείρισης για το σύνολο των περιοχών Natura 2000	Ειδικές Περιβαλλοντικές Μελέτες για περιοχές N2K (No)	Σχέδια Διαχείρισης για περιοχές N2K (No)	Προεδρικά Διατάγματα για περιοχές N2K (No)	0	0	0	Εκπόνηση ΕΠΜ, σχεδίων ΠΔ και Σχεδίων Διαχείρισης για τις περιοχές του Δικτύου Natura 2000, σε όλη τη χώρα
2	5/1a-4	Προσδιορισμός προτύπων και καλών πρακτικών για κατηγορίες μέτρων αντιστάθμισης σε μεγάλα έργα υποδομής	Πρότυπα και καλές πρακτικές για κατηγορίες μέτρων αντιστάθμισης σε μεγάλα έργα υποδομής (Ναι/Όχι)	Δ/Υ	Δ/Υ	0	-	-	Εφαρμογή τριών σχεδίων δράσης (Νανόχηνα – Κιρκινέζι – Ασπροπάρης)
3	5/1a-5	Χαρτογράφηση Ζωνών Ευαισθησίας σε ότι αφορά σε έργα και δραστηριότητες που δύνανται να προκαλέσουν όχληση με σημαντικές επιπτώσεις στα είδη χαρακτηρισμού	Μελέτες Χαρτογράφησης Ζωνών Ευαισθησίας για τα είδη-στόχους (No)	Περιοχές N2K όπου έχουν υλοποιηθεί μελέτες Χαρτογράφησης Ζωνών Ευαισθησίας για τα είδη-στόχους (No)	Είδη για τα οποία έχουν υλοποιηθεί μελέτες Χαρτογράφησης Ζωνών Ευαισθησίας για τα είδη-στόχους (No)	0	0	0	Εφαρμογή τριών σχεδίων δράσης (Νανόχηνα – Κιρκινέζι – Ασπροπάρης)
4	5/1a-6	Χαρτογράφηση ευαισθησίας γραμμικών υποδομών (δίκτυα μεταφοράς ρεύματος, πυλώνες υψηλής τάσης, αιολικά πάρκα) ως προς τα είδη χαρακτηρισμού σε εθνικό επίπεδο	Μελέτες χαρτογράφησης ευαισθησίας γραμμικών υποδομών για τα είδη-στόχους (No)	Περιοχές N2K όπου έχουν εκπονηθεί μελέτες χαρτογράφησης ευαισθησίας γραμμικών υποδομών για τα είδη-στόχους (No)	Είδη για τα οποία έχουν εκπονηθεί μελέτες χαρτογράφησης ευαισθησίας γραμμικών υποδομών (No)	0	0	0	Επιχορήγηση του Φορέα Διαχείρισης Εθνικού Πάρκου Δάσους Δαδιάς Λευκίμης Σουφλίου για δράσεις διαχείρισης προστατευόμενων περιοχών ειδών και οικοτόπων Εφαρμογή τριών σχεδίων δράσης (Νανόχηνα – Κιρκινέζι – Ασπροπάρης)
5	5/1a-7	Εκπόνηση εξειδικευμένων μελετών οικολογίας-βιολογίας ειδών	Μελέτες οικολογίας-βιολογίας για τα είδη-στόχους (No)	Είδη για τα οποία έχουν εκπονηθεί μελέτες οικολογίας-βιολογίας (No)	Δ/Υ	0	0	-	ΕΠΙΧΟΡΗΓΗΣΗ ΤΟΥ ΦΟΡΕΑ ΔΙΑΧΕΙΡΙΣΗΣ ΥΓΡΟΤΟΠΩΝ ΚΟΤΥΧΙΟΥ ΣΤΡΟΦΥΛΙΑΣ ΚΥΠΑΡΙΣΣΙΑΚΟΥ ΚΟΛΠΟΥ ΓΙΑ ΔΡΑΣΕΙΣ ΔΙΑΧΕΙΡΙΣΗΣ ΠΡΟΣΤΑΤΕΥΟΜΕΝΩΝ ΠΕΡΙΟΧΩΝ ΕΙΔΩΝ ΚΑΙ ΟΙΚΟΤΟΠΩΝ ΕΠΙΧΟΡΗΓΗΣΗ ΤΟΥ ΦΟΡΕΑ ΔΙΑΧΕΙΡΙΣΗΣ ΕΘΝΙΚΟΥ ΔΡΥΜΟΥ ΟΙΤΗΣ, ΚΟΙΛΑΔΑΣ ΣΠΕΡΧΕΙΟΥ ΚΑΙ ΜΑΛΙΑΚΟΥ ΚΟΛΠΟΥ ΓΙΑ ΔΡΑΣΕΙΣ ΔΙΑΧΕΙΡΙΣΗΣ ΠΡΟΣΤΑΤΕΥΟΜΕΝΩΝ ΠΕΡΙΟΧΩΝ, ΕΙΔΩΝ ΚΑΙ ΟΙΚΟΤΟΠΩΝ
6	5/1a-8	Χαρτογράφηση πυρήνων κατανομής και κρίσιμων ενδιαιτημάτων επικρατειακών ειδών χαρακτηρισμού	Περιοχές N2K όπου έχει γίνει χαρτογράφηση πυρήνων κατανομής και κρίσιμων ενδιαιτημάτων για τα είδη-στόχους (No)	Είδη για τα οποία έχει γίνει χαρτογράφηση πυρήνων κατανομής και κρίσιμων ενδιαιτημάτων (No)	Δ/Υ	0	0	-	Εφαρμογή τριών σχεδίων δράσης (Νανόχηνα – Κιρκινέζι – Ασπροπάρης)
7	7/1a-10	Προώθηση συνεργασιών/ δικτύωσης με εμπλεκόμενους θεσμικούς & παραγωγικούς φορείς	Έργα για την προώθηση συνεργασιών/ δικτύωσης με εμπλεκόμενους θεσμικούς & παραγωγικούς φορείς (No)	Περιοχές N2K όπου έχουν λάβει χώρα έργα για την προώθηση συνεργασιών/ δικτύωσης με εμπλεκόμενους θεσμικούς & παραγωγικούς φορείς (No)	Δ/Υ	2	446	-	A4. Χαρτογράφηση και ανάλυση των εμπλεκόμενων μερών του έργου C5. Ενίσχυση των ικανοτήτων των εμπλεκόμενων μερών και τελικών χρηστών E2. Μεταφορά τεχνογνωσίας σε εθνικό και κοινοτικό επίπεδο

								<p>F2. Συντονισμός των συμπληρωματικών πηγών χρηματοδότησης</p> <p><b>ΕΠΙΧΟΡΗΓΗΣΗ ΤΟΥ ΦΟΡΕΑ ΔΙΑΧΕΙΡΙΣΗΣ ΠΑΡΝΩΝΑ ΜΟΥΣΤΟΥ ΜΑΙΝΑΛΟΥ ΚΑΙ ΜΟΝΕΜΒΑΣΙΑΣ ΓΙΑ ΔΡΑΣΕΙΣ ΔΙΑΧΕΙΡΙΣΗΣ ΠΡΟΣΤΑΤΕΥΟΜΕΝΩΝ ΠΕΡΙΟΧΩΝ ΕΙΔΩΝ ΚΑΙ ΟΙΚΟΤΟΠΩΝ</b></p> <p>Επιχορήγηση του Φορέα Διαχείρισης Εθνικού Πάρκου Δάσους Διαδίας Λευκίμης Σουφλίου για δράσεις διαχείρισης προστατευόμενων περιοχών ειδών και οικοτόπων</p> <p>Επιχορήγηση του Φορέα Διαχείρισης Εθνικού Πάρκου Βόρειας Πίνδου για δράσεις διαχείρισης προστατευόμενων περιοχών ειδών και οικοτόπων</p> <p><b>ΕΠΙΧΟΡΗΓΗΣΗ ΤΟΥ ΦΟΡΕΑ ΔΙΑΧΕΙΡΙΣΗΣ ΥΓΡΟΤΟΠΩΝ ΚΟΤΥΧΙΟΥ ΣΤΡΟΦΥΛΙΑΣ ΚΥΠΑΡΙΣΣΙΑΚΟΥ ΚΟΛΠΟΥ ΓΙΑ ΔΡΑΣΕΙΣ ΔΙΑΧΕΙΡΙΣΗΣ ΠΡΟΣΤΑΤΕΥΟΜΕΝΩΝ ΠΕΡΙΟΧΩΝ ΕΙΔΩΝ ΚΑΙ ΟΙΚΟΤΟΠΩΝ</b></p> <p>Επιχορήγηση του Φορέα Διαχείρισης Εθνικού Δρυμού Ολύμπου για δράσεις διαχείρισης προστατευόμενων περιοχών ειδών και οικοτόπων</p> <p><b>ΕΠΙΧΟΡΗΓΗΣΗ ΤΟΥ ΦΟΡΕΑ ΔΙΑΧΕΙΡΙΣΗΣ ΕΘΝΙΚΟΥ ΔΡΥΜΟΥ ΟΙΤΗΣ, ΚΟΙΛΑΔΑΣ ΣΠΕΡΧΕΙΟΥ ΚΑΙ ΜΑΛΙΑΚΟΥ ΚΟΛΠΟΥ ΓΙΑ ΔΡΑΣΕΙΣ ΔΙΑΧΕΙΡΙΣΗΣ ΠΡΟΣΤΑΤΕΥΟΜΕΝΩΝ ΠΕΡΙΟΧΩΝ, ΕΙΔΩΝ ΚΑΙ ΟΙΚΟΤΟΠΩΝ</b></p> <p>Επιχορήγηση του Φορέα Διαχείρισης Κορώνειας - Βόλβης - Χαλκιδικής για δράσεις διαχείρισης προστατευόμενων περιοχών, ειδών και οικοτόπων</p> <p>Επιχορήγηση του Φορέα Διαχείρισης Εθνικού Δρυμού Σαμαριάς-Δυτικής Κρήτης για δράσεις διαχείρισης προστατευόμενων περιοχών, ειδών και οικοτόπων</p> <p><b>ΕΠΙΧΟΡΗΓΗΣΗ ΤΟΥ ΦΟΡΕΑ ΔΙΑΧΕΙΡΙΣΗΣ ΕΘΝΙΚΟΥ ΠΑΡΚΟΥ ΣΧΙΝΙΑ – ΜΑΡΑΘΩΝΑ, ΥΜΗΤΤΟΥ ΚΑΙ ΝΟΤΙΟΑΝΑΤΟΛΙΚΗΣ ΑΤΤΙΚΗΣ ΓΙΑ ΔΡΑΣΕΙΣ ΔΙΑΧΕΙΡΙΣΗΣ ΠΡΟΣΤΑΤΕΥΟΜΕΝΩΝ ΠΕΡΙΟΧΩΝ, ΕΙΔΩΝ ΚΑΙ ΟΙΚΟΤΟΠΩΝ</b></p> <p>Επιχορήγηση του Φορέα Διαχείρισης Χελμού Βουραϊκού για δράσεις Διαχείρισης Προστατευόμενων Περιοχών, Ειδών και Οικοτόπων</p> <p>Ενίσχυση δράσεων συμμετοχικής διαχείρισης για τη βιοποικιλότητα και το βιώσιμο τουρισμό στο Εθνικό Πάρκο Τζουμέρκων κοιλάδας Αχελώου Αγράφων και Μετεώρων</p> <p>Εφαρμογή τριών σχεδίων δράσης (Νανόχηνα – Κιρκινέζι – Ασπροπάρης)</p>	
8	10/1a-15	Ανανέωση, συντήρηση και αποκατάσταση εκθέσεων ερμηνείας περιβάλλοντος σε υφιστάμενα Κέντρα Πληροφόρησης Προστατευόμενων Περιοχών & διαδρομών ερμηνείας περιβάλλοντος	Κέντρα Πληροφόρησης με εκθέσεις ερμηνείας περιβάλλοντος που έχουν κατασκευαστεί, ανανεωθεί, συντηρηθεί ή αποκατασταθεί (No)	Διαδρομές ερμηνείας περιβάλλοντος που έχουν κατασκευαστεί, ανανεωθεί, συντηρηθεί ή αποκατασταθεί σε περιοχές Ν2Κ (No)	Περιοχές Ν2Κ όπου έχουν κατασκευαστεί, ανανεωθεί, συντηρηθεί ή αποκατασταθεί εκθέσεις/διαδρομές ερμηνείας περιβάλλοντος (No)	4	25	19	<p>Δημιουργία μέσω ερμηνείας περιβάλλοντος για την ανάδειξη και προβολή του Εθνικού Πάρκου Οροσειράς Ροδόπης</p> <p>Δράσεις για την προστασία και διαχείριση της βιοποικιλότητας της Λίμνης Παμβώτιδας</p> <p>Δράσεις διαχείρισης και ανάδειξης των προστατευόμενων περιοχών Αχέρωντα και Καλαμά</p> <p>Διαχειριστικές Δράσεις στο Εθνικό Πάρκο Βόρειας Πίνδου</p>

									<p>ΛΕΙΤΟΥΡΓΙΑ ΚΕΝΤΡΟΥ ΠΕΡΙΒΑΛΛΟΝΤΙΚΗΣ ΕΡΜΗΝΕΙΑΣ ΚΑΙ ΔΙΑΔΡΑΣΤΙΚΗΣ ΨΗΦΙΑΚΗΣ ΕΝΗΜΕΡΩΣΗΣ ΤΟΥ ΦΟΡΕΑ ΔΙΑΧΕΙΡΙΣΗΣ ΑΜΒΡΑΚΙΚΟΥ ΚΟΛΠΟΥ ΛΕΥΚΑΔΑΣ</p> <p>Δράσεις προστασίας και ανάδειξης της Προστατευόμενης Περιοχής του Εθνικού Θαλάσσιου Πάρκου Ζακύνθου και των περιοχών NATURA 2000 ευθύνης του</p> <p>ΑΝΑΠΤΥΞΗ ΚΑΙ ΛΕΙΤΟΥΡΓΙΑ ΙΧΘΥΟΤΡΟΦΙΚΟΥ ΟΙΚΟΤΟΥΡΙΣΤΙΚΟΥ ΠΑΡΚΟΥ ΣΤΟ ΜΙΚΡΟ ΙΧΘΥΟΤΡΟΦΕΙΟ ΛΕΥΚΑΔΑΣ</p> <p>ΚΕΝΤΡΟ ΠΡΟΒΟΛΗΣ ΤΗΣ ΒΙΟΠΟΙΚΙΛΟΤΗΤΑΣ ΚΑΙ ΤΩΝ ΠΡΟΣΤΑΤΕΥΟΜΕΝΩΝ ΠΕΡΙΟΧΩΝ ΚΕΡΚΥΡΑΣ ΚΑΙ ΠΑΞΩΝ</p> <p>ΔΗΜΙΟΥΡΓΙΑ ΔΙΚΤΥΟΥ ΣΗΜΑΤΟΔΟΤΗΜΕΝΩΝ ΠΕΖΟΠΟΡΙΚΩΝ ΔΙΑΔΡΟΜΩΝ ΣΤΗ ΝΗΣΟ ΣΑΜΟ “ΗΙΚΕ ΣΑΜΟΣ”</p> <p>Παρουσίαση και ανάδειξη των οικοσυστημάτων της Περιφέρειας Βορείου Αιγαίου μέσα από ένα ψηφιακό περιβάλλον εικονικής πραγματικότητας</p> <p>ΕΡΓΑ ΑΝΑΔΕΙΞΗΣ ΦΥΣΙΚΟΥ ΤΟΠΙΟΥ ΠΕΡΙΟΧΗΣ ΣΠΗΛΙΑ ΠΥΘΑΓΟΡΑ</p> <p>Συντήρηση και ανάδειξη Απολιθωμένου Δάσους Λέσβου - Περιοχή Κύρια Απολιθωμένη</p> <p>Δράσεις ενημέρωσης ευαισθητοποίησης των πολιτών με σκοπό την ανάδειξη και προστασία των οικοτόπων και της βιοποικιλότητας</p> <p>ΟΛΟΚΛΗΡΩΜΕΝΗ ΔΙΑΧΕΙΡΙΣΗ ΤΟΠΙΟΥ ΕΘΝΙΚΟΥ ΔΡΥΜΟΥ ΣΑΜΑΡΙΑΣ ΛΕΥΚΩΝ ΟΡΕΩΝ</p> <p>Διαχειριστικές παρεμβάσεις στην Προστατευόμενη Περιοχή Β. Καρπάθου – Σαρίας</p> <p>Δράσεις για την προστασία και διατήρηση του οικοσυστήματος Κοιλιάδας Πεταλούδων Δήμου Ρόδου</p>
9	13/1a-17	Έλεγχος της παράνομης χρήσης δηλητηριασμένων δολωμάτων	Περιοχές N2K όπου πραγματοποιείται έλεγχος της παράνομης χρήσης δηλητηριασμένων δολωμάτων (No)	Δ/Υ	Δ/Υ	0	-	-	<p>ΚΑΤΑΠΟΛΕΜΗΣΗ ΧΡΗΣΗΣ ΔΗΛΗΤΗΡΙΑΣΜΕΝΩΝ ΔΟΛΩΜΑΤΩΝ</p> <p>Επιχορήγηση του Φορέα Διαχείρισης Εθνικού Πάρκου Βόρειας Πίνδου για δράσεις διαχείρισης προστατευόμενων περιοχών ειδών και οικοτόπων</p> <p>ΕΠΙΧΟΡΗΓΗΣΗ ΤΟΥ ΦΟΡΕΑ ΔΙΑΧΕΙΡΙΣΗΣ ΕΘΝΙΚΟΥ ΔΡΥΜΟΥ ΟΙΤΗΣ, ΚΟΙΛΑΔΑΣ ΣΠΕΡΧΕΙΟΥ ΚΑΙ ΜΑΛΙΑΚΟΥ ΚΟΛΠΟΥ ΓΙΑ ΔΡΑΣΕΙΣ ΔΙΑΧΕΙΡΙΣΗΣ ΠΡΟΣΤΑΤΕΥΟΜΕΝΩΝ ΠΕΡΙΟΧΩΝ, ΕΙΔΩΝ ΚΑΙ ΟΙΚΟΤΟΠΩΝ</p> <p>Εφαρμογή τριών σχεδίων δράσης (Νανόχηνα – Κιρκινέζι – Ασπροπάρης)</p>
10	17/1a-18	Ανάπτυξη και εγκατάσταση εθνικού συστήματος παρακολούθησης της βιοποικιλότητας	Υπαρξη εθνικού συστήματος παρακολούθησης της βιοποικιλότητας (Ναι/Όχι)	Περιοχές N2K στις οποίες έχει εγκατασταθεί και αναπτυχθεί σύστημα παρακολούθησης της βιοποικιλότητας (No)	Δ/Υ	0	0	-	<p>ΕΡΜΗΣ Έξυπνες ψηφιακές εφαρμογές και εργαλεία για την αποτελεσματική προώθηση και ανάδειξη της βιοποικιλότητας των Ιονίων Νήσων</p>
11	17/1a-20	Εποπτεία της κατάστασης διατήρησης οικοτόπων και ειδών και σύνταξη της τέταρτης δετούς εθνικής έκθεσης	Εποπτεία της κατάστασης διατήρησης οικοτόπων και ειδών κοινοτικού	Έργα που υλοποιούν δράσεις παρακολούθησης ειδών και τύπων οικοτόπων (No)	Δ/Υ	0	0	-	<p>ΕΠΙΧΟΡΗΓΗΣΗ ΤΟΥ ΦΟΡΕΑ ΔΙΑΧΕΙΡΙΣΗΣ ΠΑΡΝΩΝΑ ΜΟΥΣΤΟΥ ΜΑΙΝΑΛΟΥ ΚΑΙ ΜΟΝΕΜΒΑΣΙΑΣ ΓΙΑ ΔΡΑΣΕΙΣ ΔΙΑΧΕΙΡΙΣΗΣ ΠΡΟΣΤΑΤΕΥΟΜΕΝΩΝ ΠΕΡΙΟΧΩΝ ΕΙΔΩΝ ΚΑΙ</p>

			ενδιαφέροντος (Ναι/Όχι)						<p>ΟΙΚΟΤΟΠΩΝ</p> <p>Επιχορήγηση του Φορέα Διαχείρισης Εθνικού Πάρκου Δάσους Λαδιάς Λευκίμης Σουφλίου για δράσεις διαχείρισης προστατευόμενων περιοχών ειδών και οικοτόπων</p> <p>Επιχορήγηση του Φορέα Διαχείρισης Εθνικού Πάρκου Βόρειας Πίνδου για δράσεις διαχείρισης προστατευόμενων περιοχών ειδών και οικοτόπων</p> <p>ΕΠΙΧΟΡΗΓΗΣΗ ΤΟΥ ΦΟΡΕΑ ΔΙΑΧΕΙΡΙΣΗΣ ΥΓΡΟΤΟΠΩΝ ΚΟΥΤΥΧΙΟΥ ΣΤΡΟΦΥΛΙΑΣ ΚΥΠΑΡΙΣΣΙΑΚΟΥ ΚΟΛΠΟΥ ΓΙΑ ΔΡΑΣΕΙΣ ΔΙΑΧΕΙΡΙΣΗΣ ΠΡΟΣΤΑΤΕΥΟΜΕΝΩΝ ΠΕΡΙΟΧΩΝ ΕΙΔΩΝ ΚΑΙ ΟΙΚΟΤΟΠΩΝ</p> <p>ΕΠΙΧΟΡΗΓΗΣΗ ΤΟΥ ΦΟΡΕΑ ΔΙΑΧΕΙΡΙΣΗΣ ΕΘΝΙΚΟΥ ΔΡΥΜΟΥ ΟΙΤΗΣ, ΚΟΙΛΑΔΑΣ ΣΠΕΡΧΕΙΟΥ ΚΑΙ ΜΑΛΙΑΚΟΥ ΚΟΛΠΟΥ ΓΙΑ ΔΡΑΣΕΙΣ ΔΙΑΧΕΙΡΙΣΗΣ ΠΡΟΣΤΑΤΕΥΟΜΕΝΩΝ ΠΕΡΙΟΧΩΝ, ΕΙΔΩΝ ΚΑΙ ΟΙΚΟΤΟΠΩΝ</p> <p>Επιχορήγηση του Φορέα Διαχείρισης Κορώνειας - Βόλβης - Χαλκιδικής για δράσεις διαχείρισης προστατευόμενων περιοχών, ειδών και οικοτόπων</p> <p>ΕΠΙΧΟΡΗΓΗΣΗ ΤΟΥ ΦΟΡΕΑ ΔΙΑΧΕΙΡΙΣΗΣ ΕΘΝΙΚΟΥ ΠΑΡΚΟΥ ΣΧΙΝΙΑ – ΜΑΡΑΘΩΝΑ, ΥΜΗΤΤΟΥ ΚΑΙ ΝΟΤΙΟΑΝΑΤΟΛΙΚΗΣ ΑΤΤΙΚΗΣ ΓΙΑ ΔΡΑΣΕΙΣ ΔΙΑΧΕΙΡΙΣΗΣ ΠΡΟΣΤΑΤΕΥΟΜΕΝΩΝ ΠΕΡΙΟΧΩΝ, ΕΙΔΩΝ ΚΑΙ ΟΙΚΟΤΟΠΩΝ</p> <p>Επιχορήγηση του Φορέα Διαχείρισης Χελμού Βουραϊκού για δράσεις Διαχείρισης Προστατευόμενων Περιοχών, Ειδών και Οικοτόπων</p> <p>Δράσεις προστασίας και ανάδειξης της Προστατευόμενης Περιοχής του Εθνικού Θαλάσσιου Πάρκου Ζακύνθου και των περιοχών NATURA 2000 ευθύνης του</p> <p>ΠΡΟΣΤΑΣΙΑ ΔΙΑΧΕΙΡΙΣΗ ΠΕΡΙΟΧΗΣ ΕΧΙΝΑΔΩΝ ΝΗΣΩΝ ΔΙΚΑΙΟΔΟΣΙΑΣ ΦΟΡΕΑ ΔΙΑΧΕΙΡΙΣΗΣ ΛΙΜΝΟΘΑΛΑΣΣΑΣ ΜΕΣΟΛΟΓΓΙΟΥ ΑΚΑΡΝΑΝΙΚΩΝ ΟΡΕΩΝ</p> <p>Δράσεις προστασίας διαχείρισης και ήπιας ανάπτυξης υγροτόπων Κέρκυρας</p> <p>ΟΛΟΚΛΗΡΩΜΕΝΗ ΔΙΑΧΕΙΡΙΣΗ ΤΟΠΙΟΥ ΕΘΝΙΚΟΥ ΔΡΥΜΟΥ ΣΑΜΑΡΙΑΣ ΛΕΥΚΩΝ ΟΡΕΩΝ</p> <p>Εφαρμογή τριών σχεδίων δράσης (Νανόχηνα – Κιρκινέζι – Ασπροπάρης)</p>
12	19/1a-21	Επόπτευση και φύλαξη προστατευόμενων περιοχών	Περιοχές N2K όπου πραγματοποιείται επόπτευση και φύλαξη (No)	Περιστατικά που έχουν αναφερθεί στις αρχές (No)	Δ/Υ	6	8	-	<p>Δράσεις προστασίας και ανάδειξης της Προστατευόμενης Περιοχής του Εθνικού Θαλάσσιου Πάρκου Ζακύνθου και των περιοχών NATURA 2000 ευθύνης του</p> <p>Προμήθεια ειδικού εξοπλισμού περιβαλλοντικής παρακολούθησης/αस्तυνόμευσης για την ενίσχυση του Φορέα Διαχείρισης ΕΔ Αίνου</p> <p>Εφαρμογή τριών σχεδίων δράσης (Νανόχηνα – Κιρκινέζι – Ασπροπάρης)</p>
13	20/1a-22	Ενημέρωση - ευαισθητοποίηση ειδικών ομάδων χρηστών των περιοχών του	Περιοχές N2K για τις οποίες έχουν υλοποιηθεί	Δ/Υ	Δ/Υ	105	-	-	<p>A4. Χαρτογράφηση και ανάλυση των εμπλεκόμενων μερών του έργου</p>



	δικτύου Natura 2000	δράσεις ενημέρωσης - ευαισθητοποίησης ειδικών ομάδων χρηστών (No)				<p>C4. Δημιουργία ενός διαδραστικού και διαλειτουργικού συστήματος γεωγραφικών πληροφοριών (ppGIS) / webGIS για την οπτικοποίηση και την παρακολούθηση των οικοσυστημικών υπηρεσιών</p> <p>C5. Ενίσχυση των ικανοτήτων των εμπλεκόμενων μερών και τελικών χρηστών</p> <p>E1. Επικοινωνία και διάχυση των αποτελεσμάτων του έργου</p> <p>ΕΠΙΧΟΡΗΓΗΣΗ ΤΟΥ ΦΟΡΕΑ ΔΙΑΧΕΙΡΙΣΗΣ ΠΑΡΝΩΝΑ ΜΟΥΣΤΟΥ ΜΑΙΝΑΛΟΥ ΚΑΙ ΜΟΝΕΜΒΑΣΙΑΣ ΓΙΑ ΔΡΑΣΕΙΣ ΔΙΑΧΕΙΡΙΣΗΣ ΠΡΟΣΤΑΤΕΥΟΜΕΝΩΝ ΠΕΡΙΟΧΩΝ ΕΙΔΩΝ ΚΑΙ ΟΙΚΟΤΟΠΩΝ</p> <p>Επιχορήγηση του Φορέα Διαχείρισης Εθνικού Πάρκου Δάσους Διαδίας Λευκίμης Σουφλίου για δράσεις διαχείρισης προστατευόμενων περιοχών ειδών και οικοτόπων</p> <p>Επιχορήγηση του Φορέα Διαχείρισης Εθνικού Πάρκου Βόρειας Πίνδου για δράσεις διαχείρισης προστατευόμενων περιοχών ειδών και οικοτόπων</p> <p>ΕΠΙΧΟΡΗΓΗΣΗ ΤΟΥ ΦΟΡΕΑ ΔΙΑΧΕΙΡΙΣΗΣ ΥΓΡΟΤΟΠΩΝ ΚΟΤΥΧΙΟΥ ΣΤΡΟΦΥΛΙΑΣ ΚΥΠΑΡΙΣΣΙΑΚΟΥ ΚΟΛΠΟΥ ΓΙΑ ΔΡΑΣΕΙΣ ΔΙΑΧΕΙΡΙΣΗΣ ΠΡΟΣΤΑΤΕΥΟΜΕΝΩΝ ΠΕΡΙΟΧΩΝ ΕΙΔΩΝ ΚΑΙ ΟΙΚΟΤΟΠΩΝ</p> <p>Επιχορήγηση του Φορέα Διαχείρισης Εθνικού Δρυμού Ολύμπου για δράσεις διαχείρισης προστατευόμενων περιοχών ειδών και οικοτόπων</p> <p>ΕΠΙΧΟΡΗΓΗΣΗ ΤΟΥ ΦΟΡΕΑ ΔΙΑΧΕΙΡΙΣΗΣ ΕΘΝΙΚΟΥ ΔΡΥΜΟΥ ΟΙΤΗΣ, ΚΟΙΛΑΔΑΣ ΣΠΕΡΧΕΙΟΥ ΚΑΙ ΜΑΛΙΑΚΟΥ ΚΟΛΠΟΥ ΓΙΑ ΔΡΑΣΕΙΣ ΔΙΑΧΕΙΡΙΣΗΣ ΠΡΟΣΤΑΤΕΥΟΜΕΝΩΝ ΠΕΡΙΟΧΩΝ, ΕΙΔΩΝ ΚΑΙ ΟΙΚΟΤΟΠΩΝ</p> <p>Επιχορήγηση του Φορέα Διαχείρισης Κορώνειας - Βόλβης - Χαλκιδικής για δράσεις διαχείρισης προστατευόμενων περιοχών, ειδών και οικοτόπων</p> <p>Επιχορήγηση του Φορέα Διαχείρισης Εθνικού Δρυμού Σαμαριάς-Δυτικής Κρήτης για δράσεις διαχείρισης προστατευόμενων περιοχών, ειδών και οικοτόπων</p> <p>Επιχορήγηση του Φορέα Διαχείρισης Χελμού Βουραϊκού για δράσεις Διαχείρισης Προστατευόμενων Περιοχών, Ειδών και Οικοτόπων</p> <p>ΔΗΜΙΟΥΡΓΙΑ ΥΠΟΔΟΜΩΝ ΦΙΛΟΞΕΝΙΑΣ ΕΙΔΙΚΩΝ ΟΜΑΔΩΝ ΣΤΟ ΠΛΑΙΣΙΟ ΤΗΣ ΠΕΡΙΒΑΛΛΟΝΤΙΚΗΣ ΕΚΠΑΙΔΕΥΣΗΣ ΣΤΟΝ ΟΙΚΙΣΜΟ ΔΕΗ ΜΕΣΟΧΩΡΙΟΥ</p> <p>Δημιουργία μέσων ερμηνείας περιβάλλοντος για την ανάδειξη και προβολή του Εθνικού Πάρκου Οροσειράς Ροδόπης</p> <p>Δράσεις για την προστασία και διαχείριση της βιοποικιλότητας της Λίμνης Παμβώτιδας</p> <p>Ενίσχυση δράσεων συμμετοχικής διαχείρισης για τη βιοποικιλότητα και το βιώσιμο τουρισμό στο Εθνικό Πάρκο Τζουμέρκων κοιλάδας Αχελώου Αγράφων και Μετεώρων</p>
--	---------------------	---	--	--	--	--

								<p>Δράσεις διαχείρισης και ανάδειξης των προστατευόμενων περιοχών Αχέροντα και Καλαμά</p> <p>Διαχειριστικές Δράσεις στο Εθνικό Πάρκο Βόρειας Πίνδου</p> <p>Καταγραφή και παρουσίαση των Γεωτόπων Γεωδιαδρομών του Γεωπάρκου Κεφαλονιάς</p> <p>Δράσεις προστασίας και ανάδειξης βιοποικιλότητας οικοσυστημάτων και περιοχών φυσικού κάλλους της Περιφέρειας Ιονίων Νήσων μέσω έξυπνων συστημάτων εντοπισμού καταγραφής ψηφιακής χαρτογράφησης και διαχείρισης πύσεων</p> <p>IONION Διαχείριση ανθρώπινων δραστηριοτήτων συμβατών με την προστασία και ανάδειξη ειδών και Οικοτόπων στην ευρύτερη θαλάσσια περιοχή της Λευκάδας</p> <p>Δράσεις προστασίας και ανάδειξης της Προστατευόμενης Περιοχής του Εθνικού Θαλάσσιου Πάρκου Ζακύνθου και των περιοχών NATURA 2000 ευθύνης του</p> <p>ΠΡΟΣΤΑΣΙΑ ΔΙΑΧΕΙΡΙΣΗ ΠΕΡΙΟΧΗΣ ΕΧΙΝΑΔΩΝ ΝΗΣΩΝ ΔΙΚΑΙΟΔΟΣΙΑΣ ΦΟΡΕΑ ΔΙΑΧΕΙΡΙΣΗΣ ΛΙΜΝΟΘΑΛΑΣΣΑΣ ΜΕΣΟΛΟΓΓΙΟΥ ΑΚΑΡΝΑΝΙΚΩΝ ΟΡΕΩΝ</p> <p>ΕΡΜΗΣ Έξυπνες ψηφιακές εφαρμογές και εργαλεία για την αποτελεσματική προώθηση και ανάδειξη της βιοποικιλότητας των Ιονίων Νήσων</p> <p>ΒΙΟΜΝΗΜΕΣ Οι ΜΝΗΜειακοί Ελαιώνες και ελαιόδεντρα</p> <p>Καταγραφή Αποτύπωση Χρονολόγηση και Ανάδειξη τους ως υψηλής αξίας οικοσυστήματα</p> <p>Αξιολόγηση της επίπτωσης στην βιοποικιλότητα περιοχών Υψηλής Φυσικής Αξίας της Περιφέρειας Ιονίων Νήσων εξαιτίας της εισβολής σε αυτές του αλλόθρονου χωροκατακτητικού ζιζανίου Βρωμοκαρυδιά <i>Ailanthus altissima</i> HNVThreat</p> <p>Συντήρηση και ανάδειξη Απολιθωμένου Δάσους Λέσβου - Περιοχή Κύρια Απολιθωμένη</p> <p>Δράσεις ενημέρωσης ευαισθητοποίησης των πολιτών με σκοπό την ανάδειξη και προστασία των οικοτόπων και της βιοποικιλότητας</p> <p>ΟΛΟΚΛΗΡΩΜΕΝΗ ΔΙΑΧΕΙΡΙΣΗ ΤΟΠΙΟΥ ΕΘΝΙΚΟΥ ΔΡΥΜΟΥ ΣΑΜΑΡΙΑΣ ΛΕΥΚΩΝ ΟΡΕΩΝ</p> <p>Διαχειριστικές παρεμβάσεις στην Προστατευόμενη Περιοχή Β. Καρπάθου – Σαρίας</p> <p>Δράσεις προστασίας και ανάδειξης Υγροτόπων Περιφέρειας Ν. Αττικής, δικτύου NATURA 2000»</p> <p>Δράσεις για την προστασία και διατήρηση του οικοσυστήματος Κοιλιάς Πεταλούδων Δήμου Ρόδου</p> <p>Εφαρμογή τριών σχεδίων δράσης (Νανόχνηνα – Κιρκινέζι – Ασπροπάρης)</p>	
14	21/1a-24	Διαρκής κατάρτιση στελεχών/ προσωπικού του συστήματος διαχείρισης του φυσικού περιβάλλοντος	Σεμινάρια κατάρτισης στελεχών/ προσωπικού του συστήματος διαχείρισης του φυσικού περιβάλλοντος (No)	Στελέχη/προσωπικό του συστήματος διαχείρισης του φυσικού περιβάλλοντος που έχει καταρτιστεί (No)	Δ/Υ	1	68	-	<p>C3. Ανάπτυξη και Λειτουργία Συστήματος Υποστήριξης Αποφάσεων (DSS) για τη διαχείριση των περιοχών Natura 2000</p> <p>C4. Δημιουργία ενός διαδραστικού και διαλειτουργικού συστήματος γεωγραφικών πληροφοριών (ppGIS) / webGIS για την οπτικοποίηση και την παρακολούθηση των οικοσυστημικών υπηρεσιών</p>

									<p>C5. Ενίσχυση των ικανοτήτων των εμπλεκόμενων μερών και τελικών χρηστών</p> <p>D1. Παρακολούθηση της συμβολής του έργου στην υλοποίηση του Ελληνικού Πλαισίου Δράσης Προτεραιότητας (PAF), στην επιτυχία των δράσεων ανάπτυξης ικανοτήτων και για την κινητοποίηση συμπληρωματικών χρηματοδοτικών πηγών</p> <p>E2. Μεταφορά τεχνογνωσίας σε εθνικό και κοινοτικό επίπεδο</p> <p>ΕΠΙΧΟΡΗΓΗΣΗ ΤΟΥ ΦΟΡΕΑ ΔΙΑΧΕΙΡΙΣΗΣ ΠΑΡΝΩΝΑ ΜΟΥΣΤΟΥ ΜΑΙΝΑΛΟΥ ΚΑΙ ΜΟΝΕΜΒΑΣΙΑΣ ΓΙΑ ΔΡΑΣΕΙΣ ΔΙΑΧΕΙΡΙΣΗΣ ΠΡΟΣΤΑΤΕΥΟΜΕΝΩΝ ΠΕΡΙΟΧΩΝ ΕΙΔΩΝ ΚΑΙ ΟΙΚΟΤΟΠΩΝ</p> <p>Επιχορήγηση του Φορέα Διαχείρισης Κορώνειας - Βόλβης - Χαλκιδικής για δράσεις διαχείρισης προστατευόμενων περιοχών, ειδών και οικοτόπων</p> <p>ΟΛΟΚΛΗΡΩΜΕΝΗ ΔΙΑΧΕΙΡΙΣΗ ΤΟΠΙΟΥ ΕΘΝΙΚΟΥ ΔΡΥΜΟΥ ΣΑΜΑΡΙΑΣ ΛΕΥΚΩΝ ΟΡΕΩΝ</p> <p>Εφαρμογή τριών σχεδίων δράσης (Νανόχηνα – Κιρκινέζι – Ασπροπάρης)</p>
15	5/1b-6	Σχέδια Διαχείρισης και υλοποίηση της διαχείρισης Φυσικών και Πολιτιστικών/ αγροτικών τοπίων, γεωργικών οικοσυστημάτων	Περιοχές N2K όπου έχουν εκπονηθεί Σχέδια Διαχείρισης Φυσικών και Πολιτιστικών/ αγροτικών τοπίων, γεωργικών οικοσυστημάτων (No)	Δ/Υ	Δ/Υ	0	-	-	<p>Επιχορήγηση του Φορέα Διαχείρισης Εθνικού Δρυμού Σαμαριάς- Δυτικής Κρήτης για δράσεις διαχείρισης προστατευόμενων περιοχών, ειδών και οικοτόπων</p> <p>ΒΙΟΜΝΗΜΕΣ Οι ΜΝΗΜειακοί Ελαιώνες και ελαιόδεντρα Καταγραφή Αποτύπωση Χρονολόγηση και Ανάδειξη τους ως υψηλής αξίας οικοσυστήματα</p> <p>Αξιολόγηση της επίπτωσης στην βιοποικιλότητα περιοχών Υψηλής Φυσικής Αξίας της Περιφέρειας Ιονίων Νήσων εξαιτίας της εισβολής σε αυτές του αλλόθρονου χωροκατακτητικού ζιζανίου Βρωμοκαρυδιά <i>Ailanthus altissima</i> HNVThreat</p> <p>ΟΛΟΚΛΗΡΩΜΕΝΗ ΔΙΑΧΕΙΡΙΣΗ ΤΟΠΙΟΥ ΕΘΝΙΚΟΥ ΔΡΥΜΟΥ ΣΑΜΑΡΙΑΣ ΛΕΥΚΩΝ ΟΡΕΩΝ</p> <p>Υπομέτρο 7.1: Εκπόνηση θεματικών σχεδίων διαχείρισης για τον τομέα της γεωργίας σε προστατευόμενες περιοχές</p>
16	12/1b-7	Υλοποίηση μέτρων & έργων αποκατάστασης της βιοποικιλότητας, π.χ. ενδυνάμωση φυσικής αναγέννησης και φυτεύσεις	Περιοχές N2K όπου έχουν υλοποιηθεί μέτρα και δράσεις για την αποκατάσταση της βιοποικιλότητας για τους οικοτόπους-στόχους (No)	Δ/Υ	Δ/Υ	2	-	-	<p>ΕΠΙΧΟΡΗΓΗΣΗ ΤΟΥ ΦΟΡΕΑ ΔΙΑΧΕΙΡΙΣΗΣ ΠΑΡΝΩΝΑ ΜΟΥΣΤΟΥ ΜΑΙΝΑΛΟΥ ΚΑΙ ΜΟΝΕΜΒΑΣΙΑΣ ΓΙΑ ΔΡΑΣΕΙΣ ΔΙΑΧΕΙΡΙΣΗΣ ΠΡΟΣΤΑΤΕΥΟΜΕΝΩΝ ΠΕΡΙΟΧΩΝ ΕΙΔΩΝ ΚΑΙ ΟΙΚΟΤΟΠΩΝ</p> <p>Επιχορήγηση του Φορέα Διαχείρισης Εθνικού Δρυμού Ολύμπου για δράσεις διαχείρισης προστατευόμενων περιοχών ειδών και οικοτόπων</p> <p>Επιχορήγηση του Φορέα Διαχείρισης Εθνικού Δρυμού Σαμαριάς- Δυτικής Κρήτης για δράσεις διαχείρισης προστατευόμενων περιοχών, ειδών και οικοτόπων</p> <p>ΕΠΙΧΟΡΗΓΗΣΗ ΤΟΥ ΦΟΡΕΑ ΔΙΑΧΕΙΡΙΣΗΣ ΕΘΝΙΚΟΥ ΠΑΡΚΟΥ ΣΧΙΝΙΑ – ΜΑΡΑΘΩΝΑ, ΥΜΗΤΤΟΥ ΚΑΙ ΝΟΤΙΟΑΝΑΤΟΛΙΚΗΣ ΑΤΤΙΚΗΣ ΓΙΑ ΔΡΑΣΕΙΣ ΔΙΑΧΕΙΡΙΣΗΣ ΠΡΟΣΤΑΤΕΥΟΜΕΝΩΝ ΠΕΡΙΟΧΩΝ, ΕΙΔΩΝ ΚΑΙ ΟΙΚΟΤΟΠΩΝ</p>

									Επιχορήγηση του Φορέα Διαχείρισης Χελμού Βουραϊκού για δράσεις Διαχείρισης Προστατευόμενων Περιοχών, Ειδών και Οικοτόπων Εκτέλεση δημοσίων δασοτεχνικών έργων ορεινής υδρονομίας σε τμήματα των λεκανών του υδατορέματος Βυσινιάς (ΚΑ 110503) σε δημόσια δάση και δασικές εκτάσεις στην περιοχή του Δήμου Καστοριάς της Π.Ε. Καστοριάς ΟΛΟΚΛΗΡΩΜΕΝΗ ΔΙΑΧΕΙΡΙΣΗ ΤΟΠΙΟΥ ΕΘΝΙΚΟΥ ΔΡΥΜΟΥ ΣΑΜΑΡΙΑΣ ΛΕΥΚΩΝ ΟΡΕΩΝ Δράσεις για την προστασία και διατήρηση του οικοσυστήματος Κοιλιάδας Πεταλούδων Δήμου Ρόδου
17	12/1b-10	Προσδιορισμός των οικολογικών απαιτήσεων των ειδών ορνιθοπανίδας και των σχετικών αγροτικών πρακτικών για τον σχεδιασμό στοχευμένων παρεμβάσεων στις καλλιέργειες	Περιοχές Ν2Κ όπου έχουν υλοποιηθεί στοχευμένες παρεμβάσεις στις καλλιέργειες για είδη ορνιθοπανίδας (No)	Έκταση αγροτεμαχίων εντός περιοχών Ν2Κ όπου έχουν υλοποιηθεί στοχευμένες παρεμβάσεις στις καλλιέργειες για είδη ορνιθοπανίδας (ha)	Δ/Υ	0	0	-	Δράση 10.1.1: Προστασία της άγριας ορνιθοπανίδας  Εφαρμογή τριών σχεδίων δράσης (Νανόχηνα – Κιρκινέζι – Ασπροπάρης)
18	12/1b-11	Οριοθέτηση και διαχείριση βοσκήσιμων γαιών σε προστατευόμενες περιοχές, Μελέτες βοσκοικανότητας	Περιοχές Ν2Κ με μελέτες βοσκοικανότητας (No)	Μελέτες βοσκοικανότητας (No)	Δ/Υ	0	0	-	Επιχορήγηση του Φορέα Διαχείρισης Χελμού Βουραϊκού για δράσεις Διαχείρισης Προστατευόμενων Περιοχών, Ειδών και Οικοτόπων
19	12/1b-13	Υλοποίηση μέτρων αποκατάστασης οικοτόπων π.χ. αναδάσώσεις, λειτουργία φυτωρίων	Περιοχές Ν2Κ όπου έχει πραγματοποιηθεί αποκατάσταση των οικοτόπων-στόχων (No)	Έργα αποκατάστασης οικοτόπων (No)	Έκταση οικοτόπων που έχουν αποκατασταθεί (ha)	0	0	0	Επιχορήγηση του Φορέα Διαχείρισης Εθνικού Πάρκου Δάσους Λαδιάς Λευκίμης Σουφλίου για δράσεις διαχείρισης προστατευόμενων περιοχών ειδών και οικοτόπων ΕΠΙΧΟΡΗΓΗΣΗ ΤΟΥ ΦΟΡΕΑ ΔΙΑΧΕΙΡΙΣΗΣ ΥΓΡΟΤΟΠΩΝ ΚΟΤΥΧΙΟΥ ΣΤΡΟΦΥΛΙΑΣ ΚΥΠΑΡΙΣΣΙΑΚΟΥ ΚΟΛΠΟΥ ΓΙΑ ΔΡΑΣΕΙΣ ΔΙΑΧΕΙΡΙΣΗΣ ΠΡΟΣΤΑΤΕΥΟΜΕΝΩΝ ΠΕΡΙΟΧΩΝ ΕΙΔΩΝ ΚΑΙ ΟΙΚΟΤΟΠΩΝ Επιχορήγηση του Φορέα Διαχείρισης Εθνικού Δρυμού Ολύμπου για δράσεις διαχείρισης προστατευόμενων περιοχών ειδών και οικοτόπων ΕΠΙΧΟΡΗΓΗΣΗ ΤΟΥ ΦΟΡΕΑ ΔΙΑΧΕΙΡΙΣΗΣ ΕΘΝΙΚΟΥ ΔΡΥΜΟΥ ΟΙΤΗΣ, ΚΟΙΛΑΔΑΣ ΣΠΕΡΧΕΙΟΥ ΚΑΙ ΜΑΛΙΑΚΟΥ ΚΟΛΠΟΥ ΓΙΑ ΔΡΑΣΕΙΣ ΔΙΑΧΕΙΡΙΣΗΣ ΠΡΟΣΤΑΤΕΥΟΜΕΝΩΝ ΠΕΡΙΟΧΩΝ, ΕΙΔΩΝ ΚΑΙ ΟΙΚΟΤΟΠΩΝ Επιχορήγηση του Φορέα Διαχείρισης Κορώνειας - Βόλβης - Χαλκιδικής για δράσεις διαχείρισης προστατευόμενων περιοχών, ειδών και οικοτόπων Επιχορήγηση του Φορέα Διαχείρισης Εθνικού Δρυμού Σαμαριάς-Δυτικής Κρήτης για δράσεις διαχείρισης προστατευόμενων περιοχών, ειδών και οικοτόπων
20	13/1b-14	Δημιουργία και λειτουργία Χώρων Τροφοδοσίας Πτωματοφάγων Αρπακτικών Πτηνών (ΧΤΑΠ) σε εθνικό επίπεδο	Χώροι Τροφοδοσίας Πτωματοφάγων Αρπακτικών Πτηνών (ΧΤΑΠ) που έχουν δημιουργηθεί για τα είδη-στόχους (No)	Είδη για τα οποία έχουν δημιουργηθεί Χώροι Τροφοδοσίας Πτωματοφάγων Αρπακτικών Πτηνών (ΧΤΑΠ) (No)	Δ/Υ	0	0	-	ΠΡΟΔΙΑΓΡΑΦΕΣ ΔΗΜΙΟΥΡΓΙΑΣ ΚΑΙ ΛΕΙΤΟΥΡΓΙΑΣ ΧΩΡΩΝ ΤΡΟΦΟΔΟΣΙΑΣ ΑΡΠΑΚΤΙΚΩΝ ΠΤΗΝΩΝ ΣΤΙΣ ΠΕΡΙΦΕΡΕΙΕΣ ΤΗΣ ΧΩΡΑΣ , ΠΛΗΝ ΤΩΝ ΠΕΡΙΦΕΡΕΙΩΝ Ν. ΑΙΓΑΙΟΥ ΚΑΙ ΣΤΕΡΕΑΣ ΕΛΛΑΔΑΣ Επιχορήγηση του Φορέα Διαχείρισης Εθνικού Δρυμού Ολύμπου για δράσεις διαχείρισης προστατευόμενων περιοχών ειδών και οικοτόπων

									<p>Επιχορήγηση του Φορέα Διαχείρισης Κορώνειας - Βόλβης - Χαλκιδικής για δράσεις διαχείρισης προστατευόμενων περιοχών, ειδών και οικοτόπων</p> <p>Επιχορήγηση του Φορέα Διαχείρισης Εθνικού Δρυμού Σαμαριάς-Δυτικής Κρήτης για δράσεις διαχείρισης προστατευόμενων περιοχών, ειδών και οικοτόπων</p> <p>Επιχορήγηση του Φορέα Διαχείρισης Χελμού Βουραϊκού για δράσεις Διαχείρισης Προστατευόμενων Περιοχών, Ειδών και Οικοτόπων</p> <p>Εφαρμογή τριών σχεδίων δράσης (Νανόχηνα – Κιρκινέζι – Ασπροπάρης)</p>
21	13/1b-15	Υλοποίηση δράσεων για δημιουργία: 1) μικρο-αποθεμάτων φυτών, 2) τράπεζας γενετικού υλικού –σπόρων	Είδη για τα οποία έχουν δημιουργηθεί μικρο-αποθέματα φυτών (No)	Είδη που έχουν αποθηκευτεί σε τράπεζα γενετικού υλικού (No)	Δ/Υ	0	0	-	<p>ΕΠΙΧΟΡΗΓΗΣΗ ΤΟΥ ΦΟΡΕΑ ΔΙΑΧΕΙΡΙΣΗΣ ΠΑΡΝΩΝΑ ΜΟΥΣΤΟΥ ΜΑΙΝΑΛΟΥ ΚΑΙ ΜΟΝΕΜΒΑΣΙΑΣ ΓΙΑ ΔΡΑΣΕΙΣ ΔΙΑΧΕΙΡΙΣΗΣ ΠΡΟΣΤΑΤΕΥΟΜΕΝΩΝ ΠΕΡΙΟΧΩΝ ΕΙΔΩΝ ΚΑΙ ΟΙΚΟΤΟΠΩΝ</p> <p>ΕΠΙΧΟΡΗΓΗΣΗ ΤΟΥ ΦΟΡΕΑ ΔΙΑΧΕΙΡΙΣΗΣ ΥΓΡΟΤΟΠΩΝ ΚΟΥΤΥΧΙΟΥ ΣΤΡΟΦΥΛΙΑΣ ΚΥΠΑΡΙΣΣΙΑΚΟΥ ΚΟΛΠΟΥ ΓΙΑ ΔΡΑΣΕΙΣ ΔΙΑΧΕΙΡΙΣΗΣ ΠΡΟΣΤΑΤΕΥΟΜΕΝΩΝ ΠΕΡΙΟΧΩΝ ΕΙΔΩΝ ΚΑΙ ΟΙΚΟΤΟΠΩΝ</p> <p>Επιχορήγηση του Φορέα Διαχείρισης Εθνικού Δρυμού Ολύμπου για δράσεις διαχείρισης προστατευόμενων περιοχών ειδών και οικοτόπων</p> <p>ΕΠΙΧΟΡΗΓΗΣΗ ΤΟΥ ΦΟΡΕΑ ΔΙΑΧΕΙΡΙΣΗΣ ΕΘΝΙΚΟΥ ΔΡΥΜΟΥ ΟΙΤΗΣ, ΚΟΙΛΑΔΑΣ ΣΠΕΡΧΕΙΟΥ ΚΑΙ ΜΑΛΙΑΚΟΥ ΚΟΛΠΟΥ ΓΙΑ ΔΡΑΣΕΙΣ ΔΙΑΧΕΙΡΙΣΗΣ ΠΡΟΣΤΑΤΕΥΟΜΕΝΩΝ ΠΕΡΙΟΧΩΝ, ΕΙΔΩΝ ΚΑΙ ΟΙΚΟΤΟΠΩΝ</p> <p>Επιχορήγηση του Φορέα Διαχείρισης Εθνικού Δρυμού Σαμαριάς-Δυτικής Κρήτης για δράσεις διαχείρισης προστατευόμενων περιοχών, ειδών και οικοτόπων</p> <p>Επιχορήγηση του Φορέα Διαχείρισης Χελμού Βουραϊκού για δράσεις Διαχείρισης Προστατευόμενων Περιοχών, Ειδών και Οικοτόπων</p>
22	13/1b-16	Μέτρα και έργα διαχείρισης ειδών ασπονδύλων για τη διατήρηση κατάλληλων μικρο-κλιματικών και υδρολογικών συνθηκών στους χώρους διαθέρισης	Περιοχές N2K όπου έχουν υλοποιηθεί μέτρα και έργα διαχείρισης για τη διατήρηση κατάλληλων μικρο-κλιματικών και υδρολογικών συνθηκών στους χώρους διαθέρισης για τα είδη-στόχους (No)	Είδη για τα οποία έχουν υλοποιηθεί μέτρα και έργα διαχείρισης για τη διατήρηση κατάλληλων μικρο-κλιματικών και υδρολογικών συνθηκών στους χώρους διαθέρισης (No)	Δ/Υ	1	1	-	<p>Δράσεις για την προστασία και διατήρηση του οικοσυστήματος Κοιλιάδας Πεταλούδων Δήμου Ρόδου</p>
23	13/1b-17	Επανάταξη/ ενίσχυση υφιστάμενων πληθυσμών φυτών, αυτόχθονων ζώων και ντόπιων ποικιλιών φυτών	Περιοχές N2K όπου έχουν υλοποιηθεί δράσεις επανένταξης/ ενίσχυσης (No)	Είδη για τα οποία έχουν υλοποιηθεί δράσεις επανένταξης/ ενίσχυσης (No)	Δ/Υ	0	0	-	<p>ΕΠΙΧΟΡΗΓΗΣΗ ΤΟΥ ΦΟΡΕΑ ΔΙΑΧΕΙΡΙΣΗΣ ΕΘΝΙΚΟΥ ΔΡΥΜΟΥ ΟΙΤΗΣ, ΚΟΙΛΑΔΑΣ ΣΠΕΡΧΕΙΟΥ ΚΑΙ ΜΑΛΙΑΚΟΥ ΚΟΛΠΟΥ ΓΙΑ ΔΡΑΣΕΙΣ ΔΙΑΧΕΙΡΙΣΗΣ ΠΡΟΣΤΑΤΕΥΟΜΕΝΩΝ ΠΕΡΙΟΧΩΝ, ΕΙΔΩΝ ΚΑΙ ΟΙΚΟΤΟΠΩΝ</p> <p>ΒΙΟCONSION Καταγραφή Χαρακτηρισμός Αξιολόγηση και Διατήρηση Φυσικών Γενετικών Πόρων της ΠΙΝ στο Πλαίσιο της Εθνικής Στρατηγικής για τη Βιοποικιλότητα Αυτοφυή Είδη με</p>



									Φαρμακευτική Αξία
24	14/1b-18	Σχέδια διαχείρισης και έργα αποκατάστασης για τον έλεγχο και εξάλειψη εισβαλλόντων ξενικών ειδών	Περιοχές N2K όπου έχουν υλοποιηθεί έργα για τον έλεγχο και την εξάλειψη εισβαλλόντων ξενικών ειδών (No)	Ξενικά είδη για τα οποία εκπονηθεί μελέτες εκτίμησης κινδύνου ή διαχειριστικές δράσεις (No)	Κατάλογος των εισβαλλόντων ξενικών ειδών (Ναι/Όχι)	0	0	Όχι	Σύνταξη καταλόγου ξενικών ειδών και οργάνωση μεθοδολογίας για την εκτίμηση του κινδύνου που προκαλούν Επιχορήγηση του Φορέα Διαχείρισης Εθνικού Δρυμού Ολύμπου για δράσεις διαχείρισης προστατευόμενων περιοχών ειδών και οικοτόπων ΕΠΙΧΟΡΗΓΗΣΗ ΤΟΥ ΦΟΡΕΑ ΔΙΑΧΕΙΡΙΣΗΣ ΕΘΝΙΚΟΥ ΠΑΡΚΟΥ ΣΧΙΝΙΑ – ΜΑΡΑΘΩΝΑ, ΥΜΗΤΤΟΥ ΚΑΙ ΝΟΤΙΟΑΝΑΤΟΛΙΚΗΣ ΑΤΤΙΚΗΣ ΓΙΑ ΔΡΑΣΕΙΣ ΔΙΑΧΕΙΡΙΣΗΣ ΠΡΟΣΤΑΤΕΥΟΜΕΝΩΝ ΠΕΡΙΟΧΩΝ, ΕΙΔΩΝ ΚΑΙ ΟΙΚΟΤΟΠΩΝ Διαχειριστικές Δράσεις στο Εθνικό Πάρκο Βόρειας Πίνδου Αξιολόγηση της επίπτωσης στην βιοποικιλότητα περιοχών Υψηλής Φυσικής Αξίας της Περιφέρειας Ιονίων Νήσων εξαιτίας της εισβολής σε αυτές του αλλόθρονου χωροκατακτητικού ζιζανίου Βρωμοκαρδιά <i>Ailanthus altissima</i> HNVThreat
25	15/1b-22	Υλοποίηση δασο-περιβαλλοντικών μέτρων: Δημιουργία ζωνών μη εκμετάλλευσης, διατήρηση νεκρού ξύλου, διαδικασίες δεντροφύτευσης ή αναδάσωσης, διαχείριση ειδικής βλάστησης	Περιοχές N2K όπου έχουν υλοποιηθεί δασο-περιβαλλοντικά μέτρα για τους δασικούς οικοτόπους (No)	Δ/Υ	Δ/Υ	0	-	-	Υπομέτρο 12.2: Αντισταθμιστική ενίσχυση σε δασικές περιοχές του Natura 2000
26	17/1b-25	Προετοιμασία σχεδίων επίβλεψης και πυροπροστασίας	Περιοχές N2K όπου εφαρμόζονται σχέδια επίβλεψης και πυροπροστασίας (No)	Δ/Υ	Δ/Υ	0	-	-	Επιχορήγηση του Φορέα Διαχείρισης Χελμού Βουραϊκού για δράσεις Διαχείρισης Προστατευόμενων Περιοχών, Ειδών και Οικοτόπων
27	17/1b-26	Ανάπτυξη υποδομών πυροπροστασίας (πυροφυλάκια, δεξαμενές πυρόσβεσης)	Περιοχές N2K όπου έχουν εγκατασταθεί υποδομές πυροπροστασίας (No)	Δ/Υ	Δ/Υ	0	-	-	ΕΠΙΧΟΡΗΓΗΣΗ ΤΟΥ ΦΟΡΕΑ ΔΙΑΧΕΙΡΙΣΗΣ ΠΑΡΝΩΝΑ ΜΟΥΣΤΟΥ ΜΑΙΝΑΛΟΥ ΚΑΙ ΜΟΝΕΜΒΑΣΙΑΣ ΓΙΑ ΔΡΑΣΕΙΣ ΔΙΑΧΕΙΡΙΣΗΣ ΠΡΟΣΤΑΤΕΥΟΜΕΝΩΝ ΠΕΡΙΟΧΩΝ ΕΙΔΩΝ ΚΑΙ ΟΙΚΟΤΟΠΩΝ ΕΠΙΧΟΡΗΓΗΣΗ ΤΟΥ ΦΟΡΕΑ ΔΙΑΧΕΙΡΙΣΗΣ ΥΓΡΟΤΟΠΩΝ ΚΟΥΤΥΧΙΟΥ ΣΤΡΟΦΥΛΙΑΣ ΚΥΠΑΡΙΣΣΙΑΚΟΥ ΚΟΛΠΟΥ ΓΙΑ ΔΡΑΣΕΙΣ ΔΙΑΧΕΙΡΙΣΗΣ ΠΡΟΣΤΑΤΕΥΟΜΕΝΩΝ ΠΕΡΙΟΧΩΝ ΕΙΔΩΝ ΚΑΙ ΟΙΚΟΤΟΠΩΝ ΕΠΙΧΟΡΗΓΗΣΗ ΤΟΥ ΦΟΡΕΑ ΔΙΑΧΕΙΡΙΣΗΣ ΕΘΝΙΚΟΥ ΠΑΡΚΟΥ ΣΧΙΝΙΑ – ΜΑΡΑΘΩΝΑ, ΥΜΗΤΤΟΥ ΚΑΙ ΝΟΤΙΟΑΝΑΤΟΛΙΚΗΣ ΑΤΤΙΚΗΣ ΓΙΑ ΔΡΑΣΕΙΣ ΔΙΑΧΕΙΡΙΣΗΣ ΠΡΟΣΤΑΤΕΥΟΜΕΝΩΝ ΠΕΡΙΟΧΩΝ, ΕΙΔΩΝ ΚΑΙ ΟΙΚΟΤΟΠΩΝ Δράσεις για την προστασία και διατήρηση του οικοσυστήματος Κουλάδας Πεταλούδων Δήμου Ρόδου
28	12/1b-30	Διαχείριση αγροτικών εκτάσεων που έχουν εγκαταλειφθεί ή απειλούνται με εγκατάλειψη	Περιοχές N2K όπου έχει πραγματοποιηθεί διαχείριση αγροτικών εκτάσεων που έχουν εγκαταλειφθεί ή απειλούνται με εγκατάλειψη (No)	Δ/Υ	Δ/Υ	0	-	-	Επιχορήγηση του Φορέα Διαχείρισης Χελμού Βουραϊκού για δράσεις Διαχείρισης Προστατευόμενων Περιοχών, Ειδών και Οικοτόπων

29	1,2/1c-1	Μελέτη (εξ) αξιολόγησης, οριοθέτησης / χαρακτηρισμού νέων περιοχών για την συμπλήρωση του θαλάσσιου Δικτύου Natura 2000 (ΕΖΔ και ΖΕΠ)	Νέες περιοχές N2K (No)	Έκταση νέων περιοχών N2K (ha)	Δ/Υ	0	0	-	ΕΠΙΧΟΡΗΓΗΣΗ ΤΟΥ ΦΟΡΕΑ ΔΙΑΧΕΙΡΙΣΗΣ ΕΘΝΙΚΟΥ ΠΑΡΚΟΥ ΣΧΙΝΙΑ – ΜΑΡΑΘΩΝΑ, ΥΜΗΤΤΟΥ ΚΑΙ ΝΟΤΙΟΑΝΑΤΟΛΙΚΗΣ ΑΤΤΙΚΗΣ ΓΙΑ ΔΡΑΣΕΙΣ ΔΙΑΧΕΙΡΙΣΗΣ ΠΡΟΣΤΑΤΕΥΟΜΕΝΩΝ ΠΕΡΙΟΧΩΝ, ΕΙΔΩΝ ΚΑΙ ΟΙΚΟΤΟΠΩΝ
30	5/1c-5	Σύνταξη Σχεδίων Διαχείρισης / Προστασίας	Σχέδια Διαχείρισης για θαλάσσιες περιοχές N2K (No)	Σχέδια δράσης για είδη και οικοτόπους στόχους (No)	Έκταση νέων θαλάσσιων περιοχών N2K (ha)	0	1	0	Α1. Εκπόνηση και θεσμοθέτηση σχεδίων δράσης για είδη και οικοτόπους κοινοτικού ενδιαφέροντος
31	12/1c-7	Κατασκευή αντιδιαβρωτικών έργων σε παράκτιες ζώνες, στήριξη αμμοθινών	Περιοχές N2K όπου έχουν υλοποιηθεί αντιδιαβρωτικά έργα και έργα στήριξης αμμοθινών για τους οικοτόπους-στόχους (No)	Οικότοποι για τους οποίους έχουν υλοποιηθεί αντιδιαβρωτικά έργα και έργα στήριξης αμμοθινών (No)	Δ/Υ	0	0	-	ΕΠΙΧΟΡΗΓΗΣΗ ΤΟΥ ΦΟΡΕΑ ΔΙΑΧΕΙΡΙΣΗΣ ΠΑΡΝΩΝΑ ΜΟΥΣΤΟΥ ΜΑΙΝΑΛΟΥ ΚΑΙ ΜΟΝΕΜΒΑΣΙΑΣ ΓΙΑ ΔΡΑΣΕΙΣ ΔΙΑΧΕΙΡΙΣΗΣ ΠΡΟΣΤΑΤΕΥΟΜΕΝΩΝ ΠΕΡΙΟΧΩΝ ΕΙΔΩΝ ΚΑΙ ΟΙΚΟΤΟΠΩΝ ΕΠΙΧΟΡΗΓΗΣΗ ΤΟΥ ΦΟΡΕΑ ΔΙΑΧΕΙΡΙΣΗΣ ΥΓΡΟΤΟΠΩΝ ΚΟΤΥΧΙΟΥ ΣΤΡΟΦΥΛΙΑΣ ΚΥΠΑΡΙΣΣΙΑΚΟΥ ΚΟΛΠΟΥ ΓΙΑ ΔΡΑΣΕΙΣ ΔΙΑΧΕΙΡΙΣΗΣ ΠΡΟΣΤΑΤΕΥΟΜΕΝΩΝ ΠΕΡΙΟΧΩΝ ΕΙΔΩΝ ΚΑΙ ΟΙΚΟΤΟΠΩΝ
32	12/1c-8	Αποκατάσταση υδρολογικού ισοζυγίου γλυκού/ αλμυρού νερού	Περιοχές N2K όπου έχουν υλοποιηθεί έργα αποκατάστασης υδρολογικού ισοζυγίου γλυκού/ αλμυρού νερού για τους οικοτόπους-στόχους (No)	Οικότοποι για τους οποίους έχουν υλοποιηθεί έργα αποκατάστασης υδρολογικού ισοζυγίου γλυκού/ αλμυρού νερού (No)	Δ/Υ	0	0	-	Εφαρμογή τριών σχεδίων δράσης (Νανόχηνα – Κιρκινέζι – Ασπροπάρης)
33	12/1c-9	Διαχείριση φερτών υλών	Περιοχές N2K όπου έχουν υλοποιηθεί έργα διαχείρισης φερτών υλών για τους οικοτόπους-στόχους (No)	Δ/Υ	Δ/Υ	0	-	-	ΑΝΑΠΤΥΞΗ ΚΑΙ ΛΕΙΤΟΥΡΓΙΑ ΙΧΘΥΟΤΡΟΦΙΚΟΥ ΟΙΚΟΤΟΥΡΙΣΤΙΚΟΥ ΠΑΡΚΟΥ ΣΤΟ ΜΙΚΡΟ ΙΧΘΥΟΤΡΟΦΕΙΟ ΛΕΥΚΑΔΑΣ
34	12/1c-14	Διαχείριση επισκεπτών	Περιοχές N2K όπου πραγματοποιείται διαχείριση επισκεπτών (No)	Δ/Υ	Δ/Υ	0	-	-	ΕΠΙΧΟΡΗΓΗΣΗ ΤΟΥ ΦΟΡΕΑ ΔΙΑΧΕΙΡΙΣΗΣ ΠΑΡΝΩΝΑ ΜΟΥΣΤΟΥ ΜΑΙΝΑΛΟΥ ΚΑΙ ΜΟΝΕΜΒΑΣΙΑΣ ΓΙΑ ΔΡΑΣΕΙΣ ΔΙΑΧΕΙΡΙΣΗΣ ΠΡΟΣΤΑΤΕΥΟΜΕΝΩΝ ΠΕΡΙΟΧΩΝ ΕΙΔΩΝ ΚΑΙ ΟΙΚΟΤΟΠΩΝ ΕΠΙΧΟΡΗΓΗΣΗ ΤΟΥ ΦΟΡΕΑ ΔΙΑΧΕΙΡΙΣΗΣ ΥΓΡΟΤΟΠΩΝ ΚΟΤΥΧΙΟΥ ΣΤΡΟΦΥΛΙΑΣ ΚΥΠΑΡΙΣΣΙΑΚΟΥ ΚΟΛΠΟΥ ΓΙΑ ΔΡΑΣΕΙΣ ΔΙΑΧΕΙΡΙΣΗΣ ΠΡΟΣΤΑΤΕΥΟΜΕΝΩΝ ΠΕΡΙΟΧΩΝ ΕΙΔΩΝ ΚΑΙ ΟΙΚΟΤΟΠΩΝ ΠΡΟΣΤΑΣΙΑ ΔΙΑΧΕΙΡΙΣΗ ΠΕΡΙΟΧΗΣ ΕΧΙΝΑΔΩΝ ΝΗΣΩΝ ΔΙΚΑΙΟΔΟΣΙΑΣ ΦΟΡΕΑ ΔΙΑΧΕΙΡΙΣΗΣ ΛΙΜΝΟΘΑΛΑΣΣΑΣ ΜΕΣΟΛΟΓΓΙΟΥ ΑΚΑΡΝΑΝΙΚΩΝ ΟΡΕΩΝ
35	13/1c-16	Δημιουργία προστατευόμενων περιοχών αλιείας	Προστατευόμενες περιοχές αλιείας που οριοθετήθηκαν (No)	Έκταση προστατευόμενων περιοχών αλιείας που θεσμοθετήθηκαν (ha)	Περιοχές N2K όπου θεσμοθετήθηκαν προστατευόμενες περιοχές αλιείας (No)	0	0	0	Επιχορήγηση του Φορέα Διαχείρισης Εθνικού Δρυμού Σαμαριάς-Δυτικής Κρήτης για δράσεις διαχείρισης προστατευόμενων περιοχών, ειδών και οικοτόπων
36	13/1c-17	Δράσεις για πρόληψη και περιορισμό θανάτων ατόμων από αλιευτικά εργαλεία	Θαλάσσιες περιοχές N2K όπου έχουν μέτρα με στόχο τον περιορισμό θανάτων ατόμων από αλιευτικά εργαλεία για τα είδη-	Έργα για τον περιορισμό θανάτων ατόμων από αλιευτικά εργαλεία για τα είδη-στόχους (No)	Δ/Υ	1	1	-	ΙΟΝΙΟΝ Διαχείριση ανθρώπινων δραστηριοτήτων συμβατών με την προστασία και ανάδειξη ειδών και Οικοτόπων στην ευρύτερη θαλάσσια περιοχή της Λευκάδας Διαχειριστικές παρεμβάσεις στην Προστατευόμενη Περιοχή Β. Καρπάθου – Σαρίας

			στόχους (No)						
37	13/1c-19	Πρόγραμμα εγκατάστασης τεχνητών φωλιών, νησίδων και σχεδίων για συγκεκριμένα είδη χαρακτηρισμού	Τεχνητές φωλιές, νησίδες και σχέδια που έχουν εγκατασταθεί για τα είδη-στόχους (No)	Περιοχές N2K όπου έχουν εγκατασταθεί τεχνητές φωλιές, νησίδες και σχέδια για τα είδη-στόχους (No)	Είδη για τα οποία έχουν εγκατασταθεί τεχνητές φωλιές, νησίδες και σχέδια (No)	100	1	2	Διαχειριστικές παρεμβάσεις στην Προστατευόμενη Περιοχή Β. Καρπάθου – Σαρίας
38	13/1c-21	Έλεγχος αριθμού τουριστικών σκαφών στις θαλάσσιες σπηλιές	Περιοχές N2K όπου πραγματοποιείται έλεγχος των τουριστικών σκαφών (No)	Δ/Υ	Δ/Υ	1	-	-	Διαχειριστικές παρεμβάσεις στην Προστατευόμενη Περιοχή Β. Καρπάθου – Σαρίας
39	13/1c-24	Προσδιορισμός περιοχών αναπαραγωγής και συγκέντρωσης γόνου	Περιοχές N2K όπου έχουν υλοποιηθεί έργα/μελέτες προσδιορισμού περιοχών αναπαραγωγής και συγκέντρωσης γόνου (No)	Είδη για τα οποία έχουν υλοποιηθεί έργα/μελέτες προσδιορισμού περιοχών αναπαραγωγής και συγκέντρωσης γόνου (No)	Δ/Υ	0	0	-	ΕΠΙΧΟΡΗΓΗΣΗ ΤΟΥ ΦΟΡΕΑ ΔΙΑΧΕΙΡΙΣΗΣ ΠΑΡΝΩΝΑ ΜΟΥΣΤΟΥ ΜΑΙΝΑΛΟΥ ΚΑΙ ΜΟΝΕΜΒΑΣΙΑΣ ΓΙΑ ΔΡΑΣΕΙΣ ΔΙΑΧΕΙΡΙΣΗΣ ΠΡΟΣΤΑΤΕΥΟΜΕΝΩΝ ΠΕΡΙΟΧΩΝ ΕΙΔΩΝ ΚΑΙ ΟΙΚΟΤΟΠΩΝ ΑΝΑΠΤΥΞΗ ΚΑΙ ΛΕΙΤΟΥΡΓΙΑ ΙΧΘΥΟΤΡΟΦΙΚΟΥ ΟΙΚΟΤΟΥΡΙΣΤΙΚΟΥ ΠΑΡΚΟΥ ΣΤΟ ΜΙΚΡΟ ΙΧΘΥΟΤΡΟΦΕΙΟ ΛΕΥΚΑΔΑΣ
40	14/1c-26	Ξενικά είδη σε θαλάσσια οικοσυστήματα: ανίχνευση, πρόληψη εισόδου, έλεγχος, εξάλειψη ειδών εισβολέων, αποκατάσταση οικοσυστημάτων.	Θαλάσσια ξενικά είδη για τα οποία έχουν υλοποιηθεί διαχειριστικές δράσεις (No)	Περιοχές N2K όπου έχουν υλοποιηθεί έργα/δράσεις με στόχο την ανίχνευση, τη πρόληψη εισόδου και τον έλεγχο θαλάσσιων ξενικών ειδών (No)	Εθνικός κατάλογος θαλάσσιων ξενικών ειδών (Ναι/Όχι)	0	0	Όχι	Σύνταξη καταλόγου ξενικών ειδών και οργάνωση μεθοδολογίας για την εκτίμηση του κινδύνου που προκαλούν Επιχορήγηση του Φορέα Διαχείρισης Εθνικού Δρυμού Σαμαριάς-Δυτικής Κρήτης για δράσεις διαχείρισης προστατευόμενων περιοχών, ειδών και οικοτόπων
41	19/1c-28	Περιορισμός ρύπανσης, έλεγχος βόσκησης	Περιοχές N2K στις οποίες πραγματοποιείται έλεγχος περιορισμού της ρύπανσης και της βόσκησης (No)	Δ/Υ	Δ/Υ	1	-	-	Διαχειριστικές παρεμβάσεις στην Προστατευόμενη Περιοχή Β. Καρπάθου – Σαρίας
42	5/1d-3	Προσδιορισμός περιοχών αναπαραγωγής και συγκέντρωσης γόνου ειδών προτεραιότητας ιχθυοπανίδας	Περιοχές N2K όπου έχουν προσδιοριστεί περιοχές αναπαραγωγής και συγκέντρωσης γόνου των ειδών-στόχων (No)	Είδη για τα οποία έχουν προσδιοριστεί περιοχές αναπαραγωγής και συγκέντρωσης γόνου (No)	Δ/Υ	1	1	-	Επιχορήγηση του Φορέα Διαχείρισης Χελμού Βουραϊκού για δράσεις Διαχείρισης Προστατευόμενων Περιοχών, Ειδών και Οικοτόπων Δράσεις για την προστασία και διαχείριση της βιοποικιλότητας της Λίμνης Παμβώτιδας
43	12/1d-7	Υλοποίηση Ειδικών Διαχειριστικών Σχεδίων, π.χ για καλαμώνες, βόσκηση πολλαπλών σκοπών, προσαρμογή στην κλιματική αλλαγή, αλιευτική διαχείριση, επισκεψιμότητα	Περιοχές N2K όπου έχουν υλοποιηθεί Ειδικά Διαχειριστικά Σχέδια για τα είδη/οικοτόπους στόχους (No)	Δ/Υ	Δ/Υ	3	-	-	ΕΠΙΧΟΡΗΓΗΣΗ ΤΟΥ ΦΟΡΕΑ ΔΙΑΧΕΙΡΙΣΗΣ ΠΑΡΝΩΝΑ ΜΟΥΣΤΟΥ ΜΑΙΝΑΛΟΥ ΚΑΙ ΜΟΝΕΜΒΑΣΙΑΣ ΓΙΑ ΔΡΑΣΕΙΣ ΔΙΑΧΕΙΡΙΣΗΣ ΠΡΟΣΤΑΤΕΥΟΜΕΝΩΝ ΠΕΡΙΟΧΩΝ ΕΙΔΩΝ ΚΑΙ ΟΙΚΟΤΟΠΩΝ ΕΠΙΧΟΡΗΓΗΣΗ ΤΟΥ ΦΟΡΕΑ ΔΙΑΧΕΙΡΙΣΗΣ ΥΓΡΟΤΟΠΩΝ ΚΟΤΥΧΙΟΥ ΣΤΡΟΦΥΛΙΑΣ ΚΥΠΑΡΙΣΣΙΑΚΟΥ ΚΟΛΠΟΥ ΓΙΑ ΔΡΑΣΕΙΣ ΔΙΑΧΕΙΡΙΣΗΣ ΠΡΟΣΤΑΤΕΥΟΜΕΝΩΝ ΠΕΡΙΟΧΩΝ ΕΙΔΩΝ ΚΑΙ ΟΙΚΟΤΟΠΩΝ Επιχορήγηση του Φορέα Διαχείρισης Κορόνειας - Βόλβης - Χαλκιδικής για δράσεις διαχείρισης προστατευόμενων περιοχών, ειδών και οικοτόπων Δράσεις για την προστασία και διαχείριση της βιοποικιλότητας της Λίμνης Παμβώτιδας Προμήθεια πολυμηχανήματος για τη διαχείριση των οικοτόπων υπερυδατικής βλάστησης (καλαμώνες) στη λίμνη Καστοριάς Εφαρμογή τριών σχεδίων δράσης (Νανόχινα – Κιρκινέζι –

									Ασπροπάρης)
44	12/1d-10	Αποκατάσταση της τροφικής κατάστασης προστατευόμενων υγροτόπων. Διαχείριση απώλησης νερού & βελτίωση/ αποκατάσταση υδρολογικού ισοζυγίου	Περιοχές N2K όπου έχουν γίνει δράσεις αποκατάστασης της τροφικής κατάστασης των υγροτόπων, διαχείριση απώλησης νερού ή βελτίωση/αποκατάσταση υδρολογικού ισοζυγίου (No)	Δ/Υ	Δ/Υ	1	-	-	ΕΠΙΧΟΡΗΓΗΣΗ ΤΟΥ ΦΟΡΕΑ ΔΙΑΧΕΙΡΙΣΗΣ ΠΑΡΝΩΝΑ ΜΟΥΣΤΟΥ ΜΑΙΝΑΛΟΥ ΚΑΙ ΜΟΝΕΜΒΑΣΙΑΣ ΓΙΑ ΔΡΑΣΕΙΣ ΔΙΑΧΕΙΡΙΣΗΣ ΠΡΟΣΤΑΤΕΥΟΜΕΝΩΝ ΠΕΡΙΟΧΩΝ ΕΙΔΩΝ ΚΑΙ ΟΙΚΟΤΟΠΩΝ ΕΠΙΧΟΡΗΓΗΣΗ ΤΟΥ ΦΟΡΕΑ ΔΙΑΧΕΙΡΙΣΗΣ ΕΘΝΙΚΟΥ ΔΡΥΜΟΥ ΟΙΤΗΣ, ΚΟΙΛΑΔΑΣ ΣΠΕΡΧΕΙΟΥ ΚΑΙ ΜΑΛΙΑΚΟΥ ΚΟΛΠΟΥ ΓΙΑ ΔΡΑΣΕΙΣ ΔΙΑΧΕΙΡΙΣΗΣ ΠΡΟΣΤΑΤΕΥΟΜΕΝΩΝ ΠΕΡΙΟΧΩΝ, ΕΙΔΩΝ ΚΑΙ ΟΙΚΟΤΟΠΩΝ Επιχορήγηση του Φορέα Διαχείρισης Κορώνειας - Βόλβης - Χαλκιδικής για δράσεις διαχείρισης προστατευόμενων περιοχών, ειδών και οικοτόπων Επιχορήγηση του Φορέα Διαχείρισης Χελμού Βουραϊκού για δράσεις Διαχείρισης Προστατευόμενων Περιοχών, Ειδών και Οικοτόπων Δράσεις για την προστασία και διαχείριση της βιοποικιλότητας της Λίμνης Παμβώτιδας Δράσεις προστασίας διαχείρισης και ήπιας ανάπτυξης υγροτόπων Κέρκυρας
45	13/1d-11	Παρεμβάσεις περιορισμού της θνησιμότητας της ορνιθοπανίδας υγροτόπων σε γραμμικές υποδομές	Περιοχές N2K όπου έχουν γίνει παρεμβάσεις περιορισμού της θνησιμότητας της ορνιθοπανίδας υγροτόπων σε γραμμικές υποδομές (No)	Δ/Υ	Δ/Υ	0	-	-	Επιχορήγηση του Φορέα Διαχείρισης Εθνικού Πάρκου Δάσους Δαδιάς Λευκίμης Σουφλίου για δράσεις διαχείρισης προστατευόμενων περιοχών ειδών και οικοτόπων Εφαρμογή τριών σχεδίων δράσης (Νανόχηνα – Κιρκινέζι – Ασπροπάρης)
46	13/1d-12	Κατασκευή τεχνητών νησίδων και φωλιών	Τεχνητές νησίδες και φωλιές που κατασκευάστηκαν (No)	Περιοχές N2K όπου έχουν κατασκευαστεί τεχνητές νησίδες και φωλιές (No)	Δ/Υ	0	0	-	ΕΠΙΧΟΡΗΓΗΣΗ ΤΟΥ ΦΟΡΕΑ ΔΙΑΧΕΙΡΙΣΗΣ ΥΓΡΟΤΟΠΩΝ ΚΟΥΤΥΧΙΟΥ ΣΤΡΟΦΥΛΙΑΣ ΚΥΠΑΡΙΣΣΙΑΚΟΥ ΚΟΛΠΟΥ ΓΙΑ ΔΡΑΣΕΙΣ ΔΙΑΧΕΙΡΙΣΗΣ ΠΡΟΣΤΑΤΕΥΟΜΕΝΩΝ ΠΕΡΙΟΧΩΝ ΕΙΔΩΝ ΚΑΙ ΟΙΚΟΤΟΠΩΝ Επιχορήγηση του Φορέα Διαχείρισης Κορώνειας - Βόλβης - Χαλκιδικής για δράσεις διαχείρισης προστατευόμενων περιοχών, ειδών και οικοτόπων ΕΠΙΧΟΡΗΓΗΣΗ ΤΟΥ ΦΟΡΕΑ ΔΙΑΧΕΙΡΙΣΗΣ ΕΘΝΙΚΟΥ ΠΑΡΚΟΥ ΣΧΙΝΙΑ – ΜΑΡΑΘΩΝΑ, ΥΜΗΤΤΟΥ ΚΑΙ ΝΟΤΙΟΑΝΑΤΟΛΙΚΗΣ ΑΤΤΙΚΗΣ ΓΙΑ ΔΡΑΣΕΙΣ ΔΙΑΧΕΙΡΙΣΗΣ ΠΡΟΣΤΑΤΕΥΟΜΕΝΩΝ ΠΕΡΙΟΧΩΝ, ΕΙΔΩΝ ΚΑΙ ΟΙΚΟΤΟΠΩΝ
47	13/1d-13	Μέτρα αντιρρύπανσης και αποκατάστασης ρυπασμένων - υποβαθμισμένων περιοχών υγροτόπων	Περιοχές N2K όπου έχουν υλοποιηθεί δράσεις αντιρρύπανσης και αποκατάστασης ρυπασμένων - υποβαθμισμένων περιοχών υγροτόπων (No)	Δ/Υ	Δ/Υ	0	-	-	ΕΠΙΧΟΡΗΓΗΣΗ ΤΟΥ ΦΟΡΕΑ ΔΙΑΧΕΙΡΙΣΗΣ ΠΑΡΝΩΝΑ ΜΟΥΣΤΟΥ ΜΑΙΝΑΛΟΥ ΚΑΙ ΜΟΝΕΜΒΑΣΙΑΣ ΓΙΑ ΔΡΑΣΕΙΣ ΔΙΑΧΕΙΡΙΣΗΣ ΠΡΟΣΤΑΤΕΥΟΜΕΝΩΝ ΠΕΡΙΟΧΩΝ ΕΙΔΩΝ ΚΑΙ ΟΙΚΟΤΟΠΩΝ Επιχορήγηση του Φορέα Διαχείρισης Εθνικού Πάρκου Δάσους Δαδιάς Λευκίμης Σουφλίου για δράσεις διαχείρισης προστατευόμενων περιοχών ειδών και οικοτόπων ΕΠΙΧΟΡΗΓΗΣΗ ΤΟΥ ΦΟΡΕΑ ΔΙΑΧΕΙΡΙΣΗΣ ΥΓΡΟΤΟΠΩΝ ΚΟΥΤΥΧΙΟΥ ΣΤΡΟΦΥΛΙΑΣ ΚΥΠΑΡΙΣΣΙΑΚΟΥ ΚΟΛΠΟΥ ΓΙΑ

									ΔΡΑΣΕΙΣ ΔΙΑΧΕΙΡΙΣΗΣ ΠΡΟΣΤΑΤΕΥΟΜΕΝΩΝ ΠΕΡΙΟΧΩΝ ΕΙΔΩΝ ΚΑΙ ΟΙΚΟΤΟΠΩΝ Επιχορήγηση του Φορέα Διαχείρισης Εθνικού Δρυμού Ολύμπου για δράσεις διαχείρισης προστατευόμενων περιοχών ειδών και οικοτόπων ΕΠΙΧΟΡΗΓΗΣΗ ΤΟΥ ΦΟΡΕΑ ΔΙΑΧΕΙΡΙΣΗΣ ΕΘΝΙΚΟΥ ΔΡΥΜΟΥ ΟΙΤΗΣ, ΚΟΙΛΑΔΑΣ ΣΠΕΡΧΕΙΟΥ ΚΑΙ ΜΑΛΙΑΚΟΥ ΚΟΛΠΟΥ ΓΙΑ ΔΡΑΣΕΙΣ ΔΙΑΧΕΙΡΙΣΗΣ ΠΡΟΣΤΑΤΕΥΟΜΕΝΩΝ ΠΕΡΙΟΧΩΝ, ΕΙΔΩΝ ΚΑΙ ΟΙΚΟΤΟΠΩΝ ΕΠΙΧΟΡΗΓΗΣΗ ΤΟΥ ΦΟΡΕΑ ΔΙΑΧΕΙΡΙΣΗΣ ΕΘΝΙΚΟΥ ΠΑΡΚΟΥ ΣΧΙΝΙΑ – ΜΑΡΑΘΩΝΑ, ΥΜΗΤΤΟΥ ΚΑΙ ΝΟΤΙΟΑΝΑΤΟΛΙΚΗΣ ΑΤΤΙΚΗΣ ΓΙΑ ΔΡΑΣΕΙΣ ΔΙΑΧΕΙΡΙΣΗΣ ΠΡΟΣΤΑΤΕΥΟΜΕΝΩΝ ΠΕΡΙΟΧΩΝ, ΕΙΔΩΝ ΚΑΙ ΟΙΚΟΤΟΠΩΝ	
48	13/1d-15	Δημιουργία εθνικού αρχείου εμπλουτισμών με ιχθύες / Επανεισαγωγή και μεταφορά πληθυσμών σε νέα ενδιαιτήματα μέσα στο εύρος εξάπλωσης τους	Εθνικό αρχείο εμπλουτισμών με ιχθύες (Ναι/Όχι)	Είδη για τα οποία έχουν υλοποιηθεί έργα επανεισαγωγής και μεταφοράς πληθυσμών (No)	Δ/Υ		Όχι	0	-	ΕΠΙΧΟΡΗΓΗΣΗ ΤΟΥ ΦΟΡΕΑ ΔΙΑΧΕΙΡΙΣΗΣ ΠΑΡΝΩΝΑ ΜΟΥΣΤΟΥ ΜΑΙΝΑΛΟΥ ΚΑΙ ΜΟΝΕΜΒΑΣΙΑΣ ΓΙΑ ΔΡΑΣΕΙΣ ΔΙΑΧΕΙΡΙΣΗΣ ΠΡΟΣΤΑΤΕΥΟΜΕΝΩΝ ΠΕΡΙΟΧΩΝ ΕΙΔΩΝ ΚΑΙ ΟΙΚΟΤΟΠΩΝ Επιχορήγηση του Φορέα Διαχείρισης Χελμού Βουραϊκού για δράσεις Διαχείρισης Προστατευόμενων Περιοχών, Ειδών και Οικοτόπων
49	14/1d-16	Παρεμβάσεις ελέγχου εισβολικών ειδών σε επιλεγμένους υγροτόπους	Περιοχές N2K όπου έχουν υλοποιηθεί δράσεις ελέγχου εισβολικών ειδών σε υγροτόπους (No)	Δ/Υ	Δ/Υ		0	-	-	ΕΠΙΧΟΡΗΓΗΣΗ ΤΟΥ ΦΟΡΕΑ ΔΙΑΧΕΙΡΙΣΗΣ ΠΑΡΝΩΝΑ ΜΟΥΣΤΟΥ ΜΑΙΝΑΛΟΥ ΚΑΙ ΜΟΝΕΜΒΑΣΙΑΣ ΓΙΑ ΔΡΑΣΕΙΣ ΔΙΑΧΕΙΡΙΣΗΣ ΠΡΟΣΤΑΤΕΥΟΜΕΝΩΝ ΠΕΡΙΟΧΩΝ ΕΙΔΩΝ ΚΑΙ ΟΙΚΟΤΟΠΩΝ Επιχορήγηση του Φορέα Διαχείρισης Εθνικού Πάρκου Βόρειας Πίνδου για δράσεις διαχείρισης προστατευόμενων περιοχών ειδών και οικοτόπων
50	15/1d-17	Υλοποίηση παρεμβάσεων εξορθολογισμού γεωργικών πρακτικών σε παρακείμενες περιοχές σημαντικών υγροτόπων	Περιοχές N2K όπου υλοποιούνται παρεμβάσεις εξορθολογισμού γεωργικών πρακτικών σε παρακείμενες περιοχές σημαντικών υγροτόπων (No)	Δ/Υ	Δ/Υ		83	-	-	Μέτρο 11: Βιολογική γεωργία Εφαρμογή τριών σχεδίων δράσης (Νανόχηνα – Κιρκινέζι – Ασπροπάρης)
51	20/1d-18	Ενημέρωση-ευσαιθητοποίηση ειδικών ομάδων χρηστών των υγροτόπων	Περιοχές N2K με υγροτόπους όπου έχουν υλοποιηθεί δράσεις ενημέρωσης-ευσαιθητοποίησης σε ειδικές ομάδες χρηστών (No)	Δ/Υ	Δ/Υ		14	-	-	ΕΠΙΧΟΡΗΓΗΣΗ ΤΟΥ ΦΟΡΕΑ ΔΙΑΧΕΙΡΙΣΗΣ ΠΑΡΝΩΝΑ ΜΟΥΣΤΟΥ ΜΑΙΝΑΛΟΥ ΚΑΙ ΜΟΝΕΜΒΑΣΙΑΣ ΓΙΑ ΔΡΑΣΕΙΣ ΔΙΑΧΕΙΡΙΣΗΣ ΠΡΟΣΤΑΤΕΥΟΜΕΝΩΝ ΠΕΡΙΟΧΩΝ ΕΙΔΩΝ ΚΑΙ ΟΙΚΟΤΟΠΩΝ ΕΠΙΧΟΡΗΓΗΣΗ ΤΟΥ ΦΟΡΕΑ ΔΙΑΧΕΙΡΙΣΗΣ ΥΓΡΟΤΟΠΩΝ ΚΟΥΤΥΧΙΟΥ ΣΤΡΟΦΥΔΙΑΣ ΚΥΠΑΡΙΣΣΙΑΚΟΥ ΚΟΛΠΟΥ ΓΙΑ ΔΡΑΣΕΙΣ ΔΙΑΧΕΙΡΙΣΗΣ ΠΡΟΣΤΑΤΕΥΟΜΕΝΩΝ ΠΕΡΙΟΧΩΝ ΕΙΔΩΝ ΚΑΙ ΟΙΚΟΤΟΠΩΝ ΕΠΙΧΟΡΗΓΗΣΗ ΤΟΥ ΦΟΡΕΑ ΔΙΑΧΕΙΡΙΣΗΣ ΕΘΝΙΚΟΥ ΠΑΡΚΟΥ ΣΧΙΝΙΑ – ΜΑΡΑΘΩΝΑ, ΥΜΗΤΤΟΥ ΚΑΙ ΝΟΤΙΟΑΝΑΤΟΛΙΚΗΣ ΑΤΤΙΚΗΣ ΓΙΑ ΔΡΑΣΕΙΣ ΔΙΑΧΕΙΡΙΣΗΣ ΠΡΟΣΤΑΤΕΥΟΜΕΝΩΝ ΠΕΡΙΟΧΩΝ, ΕΙΔΩΝ ΚΑΙ ΟΙΚΟΤΟΠΩΝ



									Δράσεις για την προστασία και διαχείριση της βιοποικιλότητας της Λίμνης Παμβώτιδας Δράσεις προστασίας διαχείρισης και ήπιας ανάπτυξης υγροτόπων Κέρκυρας Δράσεις προστασίας και ανάδειξης Υγροτόπων Περιφέρειας Ν. Αιγαίου, δικτύου NATURA 2000» Εφαρμογή τριών σχεδίων δράσης (Νανόχηνα – Κιρκινέζι – Ασπροπάρης)
52	5/2a-1	Καθορισμός προτεραιοτήτων δράσης για τη διατήρηση και αποκατάσταση υγροτόπων που κινδυνεύουν από την κλιματική αλλαγή	Περιοχές N2K όπου έχουν καθοριστεί προτεραιότητες δράσης για τη διατήρηση και αποκατάσταση υγροτόπων που κινδυνεύουν από την κλιματική αλλαγή (No)	Δ/Υ	Δ/Υ	13	-	-	Επιχορήγηση του Φορέα Διαχείρισης Κορώνειας - Βόλβης - Χαλκιδικής για δράσεις διαχείρισης προστατευόμενων περιοχών, ειδών και οικοτόπων Δράσεις προστασίας και ανάδειξης Υγροτόπων Περιφέρειας Ν. Αιγαίου, δικτύου NATURA 2000»
53	5/2a-2	Εκπόνηση ειδικών επιστημονικών μελετών για την εκτίμηση επιπτώσεων και τον μετριασμό/ προσαρμογή στην κλιματική αλλαγή για τύπους οικοτόπων και είδη	Ειδικές επιστημονικές μελέτες που έχουν εκπονηθεί για την εκτίμηση των επιπτώσεων και τον μετριασμό/ προσαρμογή στην κλιματική αλλαγή για τύπους οικοτόπων και είδη στόχους (No)	Οικότοποι για τους οποίους έχουν εκπονηθεί ειδικές επιστημονικές μελέτες για την εκτίμηση των επιπτώσεων και τον μετριασμό/ προσαρμογή στην κλιματική αλλαγή (No)	Είδη για τα οποία έχουν εκπονηθεί ειδικές επιστημονικές μελέτες για την εκτίμηση των επιπτώσεων και τον μετριασμό/ προσαρμογή στην κλιματική αλλαγή (No)	0	0	0	Επιχορήγηση του Φορέα Διαχείρισης Εθνικού Δρυμού Ολύμπου για δράσεις διαχείρισης προστατευόμενων περιοχών ειδών και οικοτόπων Επιχορήγηση του Φορέα Διαχείρισης Κορώνειας - Βόλβης - Χαλκιδικής για δράσεις διαχείρισης προστατευόμενων περιοχών, ειδών και οικοτόπων
54	12/2a-4	Ενίσχυση της προσαρμοστικότητας των οικοσυστημάτων και της βιοποικιλότητας στις κλιματικές αλλαγές	Έργα που έχουν υλοποιηθεί για την ενίσχυση της προσαρμοστικότητας των οικοσυστημάτων και της βιοποικιλότητας στις κλιματικές αλλαγές στο Δίκτυο N2K (No)	Περιοχές N2K όπου έχουν υλοποιηθεί έργα για την ενίσχυση της προσαρμοστικότητας των οικοσυστημάτων και της βιοποικιλότητας στις κλιματικές αλλαγές (No)	Δ/Υ	1	1	-	Διαχειριστικές παρεμβάσεις στην Προστατευόμενη Περιοχή Β. Καρπάθου – Σαριάς
55	12/2a-5	Δράσεις διαμόρφωσης, αποκατάστασης και διαχείρισης πράσινων υποδομών για την βελτίωση της διασύνδεσης των περιοχών N2000 σε περιφερειακό επίπεδο	Έργα που έχουν υλοποιηθεί για διαμόρφωση, αποκατάσταση και διαχείριση πράσινων υποδομών για την βελτίωση της διασύνδεσης των περιοχών N2K σε περιφερειακό επίπεδο (No)	Δ/Υ	Δ/Υ	4	-	-	Παρακολούθηση και Αξιοποίηση των Παρόχθων Περιοχών Δήμου Δράμας Δίκτυο διακυβέρνησης βιοκλιματικής περιβαλλοντικής αναβάθμισης της Δράμας ΑΝΑΠΤΥΞΗ ΠΡΟΤΥΠΟΥ ΣΥΣΤΗΜΑΤΟΣ ΓΙΑ ΤΗΝ ΑΣΚΗΣΗ ΔΙΑΧΕΙΡΙΣΗΣ ΚΑΙ ΤΗ ΛΗΨΗ ΑΠΟΦΑΣΕΩΝ ΣΤΟ ΑΣΤΙΚΟ ΠΡΑΣΙΝΟ ΤΟΥ ΔΗΜΟΥ ΔΡΑΜΑΣ ΑΝΑΠΛΑΣΗ – ΑΞΙΟΠΟΙΗΣΗ ΠΕΡΙΟΧΗΣ CAMPING ΕΛΟΥΣ ΑΓΥΓΙΑΣ Ανάπλαση και ανάδειξη της παραλίμνιας περιοχής στην τεχνητή λίμνη Λάδωνα και βιώσιμη χρήση του οικοσυστήματος Προστασία, φύλαξη και αναβάθμιση του διατηρητέου μνημείου της φύσης "Δάσος Ράνη" Νήσου Ικαρίας
56	5/2b-1	Εκπόνηση ολοκληρωμένων προγραμμάτων ανάπτυξης οικοτουρισμού σε Εθνικά & Περιφερειακά Πάρκα και σε	Έργα ανάπτυξης οικοτουρισμού στο Δίκτυο N2K (No)	Δ/Υ	Δ/Υ	1	-	-	Ενίσχυση δράσεων συμμετοχικής διαχείρισης για τη βιοποικιλότητα και το βιώσιμο τουρισμό στο Εθνικό Πάρκο Τζουμέρκων κοιλάδας Αχελώου Αγράφων και Μετεώρων

		άλλες ενότητες περιοχών (ευρύτερες χωρικές ενότητες, περιφέρειες).							Καταγραφή και παρουσίαση των Γεωτόπων Γεωδιαδρομών του Γεωπάρκου Κεφαλονιάς ΑΝΑΠΤΥΞΗ ΚΑΙ ΛΕΙΤΟΥΡΓΙΑ ΙΧΘΥΟΤΡΟΦΙΚΟΥ ΟΙΚΟΤΟΥΡΙΣΤΙΚΟΥ ΠΑΡΚΟΥ ΣΤΟ ΜΙΚΡΟ ΙΧΘΥΟΤΡΟΦΕΙΟ ΛΕΥΚΑΔΑΣ
57	20/2b-4	Σύνταξη υλικού επικοινωνίας για προβολή του δικτύου Natura ως μοχλού περιφερειακής ανάπτυξης	Περιοχές N2K όπου δημιουργήθηκε υλικό επικοινωνίας για προβολή του δικτύου Natura ως μοχλού περιφερειακής ανάπτυξης (No)	Δ/Υ	Δ/Υ	5	-	-	Ε1. Επικοινωνία και διάχυση των αποτελεσμάτων του έργου Ενίσχυση δράσεων συμμετοχικής διαχείρισης για τη βιοποικιλότητα και το βιώσιμο τουρισμό στο Εθνικό Πάρκο Τζουμέρκων κοιλάδας Αχελώου Αγράφων και Μετεώρων Καταγραφή και παρουσίαση των Γεωτόπων Γεωδιαδρομών του Γεωπάρκου Κεφαλονιάς Διαχειριστικές παρεμβάσεις στην Προστατευόμενη Περιοχή Β. Καρπάθου – Σαρίας Εφαρμογή τριών σχεδίων δράσης (Νανόχηνα – Κιρκινέζι – Ασπροπάρης)
58	24/2b-5	Δράσεις/ έργα υποστήριξης του πράσινου τουρισμού και του οικοτουρισμού	Έργα υποστήριξης του πράσινου τουρισμού και του οικοτουρισμού σε περιοχές N2K (No)	Περιοχές N2K όπου υλοποιήθηκαν δράσεις/ έργα υποστήριξης του πράσινου τουρισμού και του οικοτουρισμού σε περιοχές (No)	Δ/Υ	2	2	-	ΠΑΝΑΣ Τα μνημειακά δάση του Ιονίου ως κοιτίδες βιοποικιλότητας και υψηλής διατροφολογικής αξίας μακρομυκητών Χαρτογράφηση καταγραφή αξιολόγηση δικτύωση διατήρηση και αειφορική αξιοποίηση ΑΝΑΠΤΥΞΗ ΚΑΙ ΛΕΙΤΟΥΡΓΙΑ ΙΧΘΥΟΤΡΟΦΙΚΟΥ ΟΙΚΟΤΟΥΡΙΣΤΙΚΟΥ ΠΑΡΚΟΥ ΣΤΟ ΜΙΚΡΟ ΙΧΘΥΟΤΡΟΦΕΙΟ ΛΕΥΚΑΔΑΣ Διαχειριστικές παρεμβάσεις στην Προστατευόμενη Περιοχή Β. Καρπάθου – Σαρίας
59	25/2b-6	Κατασκευή, ανάδειξη και συντήρηση ανοιχτών χώρων ερμηνείας περιβάλλοντος, διαδρομές ερμηνείας περιβάλλοντος	Περιοχές N2K όπου κατασκευάστηκαν, αναδείχθηκαν και συντηρήθηκαν διαδρομές/χώροι ερμηνείας περιβάλλοντος (No)	Διαδρομές/χώροι ερμηνείας περιβάλλοντος που κατασκευάστηκαν, αναδείχθηκαν και συντηρήθηκαν (No)	Δ/Υ	4	25	-	Επιχορήγηση του Φορέα Διαχείρισης Κορωναίας - Βόλβης - Χαλκιδικής για δράσεις διαχείρισης προστατευόμενων περιοχών, ειδών και οικοτόπων
60	5/2c-2	Οικονομική και κοινωνική αποτίμηση των λειτουργιών που προσφέρουν τα οικοσυστήματα σε προστατευόμενες περιοχές και διερεύνηση δυνατοτήτων υποστήριξης επενδυτικών δραστηριοτήτων	Περιοχές N2K όπου έχει πραγματοποιηθεί οικονομική και κοινωνική αποτίμηση των οικοσυστημικών υπηρεσιών (No)	Δ/Υ	Δ/Υ	0	-	-	A3. Χαρτογράφηση και αξιολόγηση των οικοσυστημικών υπηρεσιών (MAES) C6. Εφαρμογή χαρτογράφησης και αξιολόγησης των οικοσυστημικών υπηρεσιών (MAES) σε πλοτικές περιοχές Αξιολόγηση της επίπτωσης στην βιοποικιλότητα περιοχών Υψηλής Φυσικής Αξίας της Περιφέρειας Ιονίων Νήσων εξαιτίας της εισβολής σε αυτές του αλλόχθονου χωροκατακτητικού ζιζανίου Βρωμοκαρδιά <i>Ailanthus altissima</i> HNVThreat
61	15/2c-4	Ενίσχυση επιχειρηματικότητας και ανταγωνιστικότητας επιχειρήσεων και παραγωγών σε προστατευόμενες περιοχές - Δημιουργία πρωτοκόλλου περιβαλλοντικής πιστοποίησης προϊόντων και καλλιεργητικών πρακτικών	Περιοχές N2K όπου έχουν υλοποιηθεί δράσεις ενίσχυσης της επιχειρηματικότητας και ανταγωνιστικότητας επιχειρήσεων και παραγωγών (No)	Δ/Υ	Δ/Υ	305	-	-	Μέτρο 11: Βιολογική γεωργία
62	15/2c-5	Προστασία, βιολογική παραγωγή, διαχείριση και αειφόρος εκμετάλλευση	Εκτάσεις σε περιοχές N2K όπου έχει χρηματοδοτηθεί	Δ/Υ	Δ/Υ	52.332	-	-	Μέτρο 11: Βιολογική γεωργία

		των αρτύσιμων βοτάνων	η βιολογική παραγωγή καλλιιεργειών (ha)						
63	12/2c-6	Προώθηση καινοτόμων μεθόδων-τεχνολογιών και ολοκληρωμένων προσεγγίσεων για την αντιμετώπιση πιθανών προβλημάτων εντός περιοχών Natura 2000 (π.χ. αποκατάσταση εδαφών, επιφανειακών υδάτων ποταμών, λιμνών κτλ. από ρύπανση)	Έργα που προωθούν καινοτόμες μεθόδους, τεχνολογίες και ολοκληρωμένες προσεγγίσεις για την αντιμετώπιση πιθανών προβλημάτων σε περιοχές N2K (No)	Περιοχές N2K όπου έχουν υλοποιηθεί δράσεις που προωθούν καινοτόμες μεθόδους, τεχνολογίες και ολοκληρωμένες προσεγγίσεις για την αντιμετώπιση πιθανών προβλημάτων (No)	Δ/Υ	1	17	-	Δράσεις προστασίας και ανάδειξης βιοποικιλότητας οικοσυστημάτων και περιοχών φυσικού κάλλους της Περιφέρειας Ιονίων Νήσων μέσω έξυπνων συστημάτων εντοπισμού καταγραφής ψηφιακής χαρτογράφησης και διαχείρισης πιέσεων

- Δ/Υ: Δεν υπάρχει